

Lectura de Realidades

Territorio Social San Isidro Patios

RESEÑA HISTÓRICA

Las UPZ San Isidro Patios y Pardo Rubio, se ubican en la parte alta de Chapinero sobre los cerros orientales, algunos barrios se encuentran inmersos en la zona de reserva forestal, y la mayoría de los barrios que las conforman se encuentran en proceso de legalización, de manera que tienen particularidades (en relación al conjunto de la localidad), asociadas a la estratificación socio-económica ya que se trata de barrios de estratos 1 y 2, así como a la dinámica cultural, por las prácticas y procesos organizativos de base, la historia de poblamiento, las formas de apropiación del territorio y la relación urbano-rural en la ciudad.

La importancia del territorio San Isidro patios radica en sus fuentes hídricas situada en los cerros. En el tejido territorial ha sido consecuencia de más de cuatro décadas de poblamiento que se manifiesta en diversas prácticas culturales, artísticas y productivas que hacen singular este sector de los cerros, la talla de piedra, la agricultura urbana, el comercio de productos artesanales que tienen como eje de tránsito la vía a la Calera (miradores, restaurantes, discotecas, tabernas entre otros). Es evidente que una de las particularidades más notables del proceso de poblamiento de los cerros en orientales se refiere al desarrollo urbanístico, motivado por la búsqueda de soluciones al problema de acceso a la vivienda en la ciudad, así como a las migraciones interlocales, que se expresan en las dinámicas territoriales.

“En los años 60 San Isidro Patios pertenecía a Usaquén, llamado en ese entonces el *Páramo de Usaquén*. Cuando la gente llegó a San Isidro había mucha agua y vegetación con un clima muy frío. Las personas se enamoraron del sitio por la tranquilidad que existía en esa época y por las oportunidades que les ofrecía en el momento para vivir.

La gente empezó a tomar posesión del terreno en granjas pequeñas y observaron algunas necesidades, como los servicios públicos de agua y luz, porque no tenían la facilidad de acceder a dichos servicios.

Las familias que llegaron a San Isidro vieron que había un sector conformado por casas, que fueron construidas por la Caja Agraria para los campesinos, con el fin de unirlos y brindarles una vivienda confortable. Ellos en esa época trabajaban en la plaza de Chapinero vendiendo leña, ganado y cultivo de papa, arveja, habas y maíz.

El grupo de familias se unió con los campesinos para mejorar las condiciones de vida y luchar por aquella ausencia de servicios. Es aquí donde comienza el periodo del agua para la comunidad. Hace 25 años se reunieron para mirar cómo podían tener agua domiciliaria. Encontraron en la quebrada de Moracé una fuente suficiente que tenía capacidad para 57 familias en esa época. Así que se hicieron los posos domiciliarios con sus respectivas tuberías y se cobraba 300 pesos para el mantenimiento del acueducto.

Con relación al servicio de luz, tenían sólo una planta eléctrica, que la prendían a las 6 de la tarde y la apagaban a las 10 de la noche. Años más tarde la comunidad decidió gestionar los trámites necesarios para legalizar el servicio, así que la Empresa de Energía dio respuesta afirmativa e instaló transformadores y poste para brindar el servicio al sector.

Por otro lado, la ampliación de las vías nace por la necesidad de Cementos Samper, de construir carreteras de accesibilidad, para el transporte.

En 1977 el Distrito dividió Usaquén en dos localidades: Usaquén y Chapinero; por lo que la localidad de Chapinero quedó dividida por cinco UPZ, de las cuales San Isidro entra a conformar una de ellas.

Más adelante, el barrio *San Luis* se fue poblando muy rápido, porque el dueño del terreno era un Concejal de apellido Tinoco, ya fallecido. El señor Tinoco fue Concejal cuatro veces y en cada periodo de elección él le asignaba a las personas lotes a cambio de que dieran el voto por él, y así se fue poblando San Luis.

Luego surgió la *Sureña* otro círculo de San Isidro y trajo como consecuencia el agotamiento del agua. En el año 85 la comunidad se enfocó en la estrategia de buscar más fuentes hídricas. Los señores Manuel Ignacio Ruiz Rivera, Miguel Cortez y Manuel Pedraza habitantes del sector, decidieron hacer un recorrido por toda la Cordillera hasta llegar a Choachí, allí encontraron el nacimiento del río Teusaca. Este fue seleccionado para suministrar el agua para San Isidro.

La comunidad realizó los contactos con la (CAR) Corporación Autonomía Regional y el (IPES) Instituto para la Economía Social, para que apoyaran el proyecto para adquirir el agua, el cual se aprobó y se inició el trabajo tanto de las Instituciones como de la comunidad. La estructura quedó de la siguiente manera: donde se toma la bocatoma son 14 kilómetros en línea recta, tuberías de alta presión de 6 pulgadas y en la UPZ se encuentra la planta de tratamiento de agua para descontaminarla, tanques de almacenamiento y oficina para el manejo administrativo. Es así como surge la empresa comunitaria de alcantarillado ACUALCOS con personería jurídica N° 00242 del 4 de abril de 1991 otorgada por el Ministerio de Agricultura, la cobertura del Servicio cubre la mayor parte del territorio a excepción de la Esperanza, Bosque de Bellavista, este último se abastece de agua a través de la empresa comunitaria ACUABOSQUES teniendo como fuente hídrica la finca toro y tiene una cobertura entre 90 y 100 familias aproximadamente resaltando que beneficia del servicio a la sede B del IED Colegio Campestre Monteverde.

En el Gobierno del Alcalde Mayor de Bogotá Doctor Andrés Pastrana la comunidad emprendió un proyecto para solicitar la pavimentación de sus calles. El Alcalde aprobó un anillo vial de “entrada y salida” que empieza desde la Capilla, atraviesa el barrio la Sureña, sigue el de San Luis y llega hasta el barrio Morací.

Actualmente la UPZ 89 San Isidro Patios está conformada por cinco barrios:

- Bosque de Bellavista que se encuentra ubicada a la entrada de la UPZ, que anteriormente se llamaban canteras y era propiedad del ejército.
- La Sureña.
- San Luis.
- La Esperanza que se está poblando en la reserva forestal.
- San Isidro que comienza desde el Restaurante “Color” que está cerca al CAI, hasta 100 metros abajo del peaje, este barrio tiene la característica de cuidar sus

de los cerros orientales y por el occidente con el área de reserva forestal; el territorio cuenta con una extensión de 113.02 hectáreas, participando con un 3% del total de la localidad de Chapinero. ***Es de resaltar que la capilla (barrio ubicado en la localidad de Usaqué) hace parte del territorio, en el sentido que es reconocido por la comunidad como una zona parte del mismo y en la cual se encuentra ubicada la UPA (Unidad de Atención Primaria en Salud) del Hospital Chapinero así como la iglesia Católica reconocida como la Capilla a partir del concepto de construcción cultural e histórica del territorio sus dinámicas y relaciones en un espacio geográfico)***

Características ambientales

Teniendo en cuenta que el territorio se encuentra ubicado en los cerros orientales con sus ecosistemas de paramos y sub paramo como fuente de diversidad, agua, paisajes, presencia de bosques, animales y vegetales nativos existentes en la zona; en el territorio se vislumbra aspectos característicos como la deforestación, la reforestación, la explotación de canteras, el mal uso de suelo, los perros callejeros e invasión de la zona forestal, contaminación de nacimientos de agua y se contempla uno de los atributos físicos ambientales más importantes de la zona, conocida como las **pedras de Moyas**, que cobra importancia por su riqueza en fuentes hídricas, sus hermosos paisajes y su diversidad natural, desde la mirada prospectiva se contempla como patrimonio cultural y turístico de interés ecológico.

Uso del Suelo

Nombre y No. de la UPZ	Tipo de UPZ (uso del suelo)	No. de Habitantes	Extensión (has)		No. Barrios			Estrato socio económico
			Area Total	Area Protegida	Legales	No Legales	Sin Info	
UPZ 89. San Isidro Patios	Residencial de Urbanización Incompleta	16.201	113,02	109,73	0	6	0	1 y 2

Localidad Chapinero, Bogotá 2008 y SDP, Boletín Informativo: Bogotá ciudad de Estadísticas- No. 7, Mayo 2009.

Tabla 1: Clasificación e información general por UPZ Localidad 02 (Chapinero) Año 2009.

Fuente: Tabla modificada de Secretaria de Ambiente e IDEA, Informe Geo

La tipología de la UPZ San Isidro Patios se denomina tipo 1: *residencial de urbanización incompleta*, ya que se encuentra ubicada en áreas de la periferia de la ciudad en la que se localizan barrios de origen informal que presentan deficiencias en infraestructura de servicios públicos, accesibilidad, equipamientos y espacio público.

Barrios y estratificación Socioeconómica

Según la Secretaria Distrital de Planeación, la UPZ 89 San Isidro Patios está conformada por cuatro barrios, los cuales están subdivididos por otros sectores como lo reconocen sus habitantes. Sin embargo desde la lógica del territorio social en el marco de la GSI (Gestión Social Integral) la comunidad manifiesta que en total hay seis barrios que los contemplados por SDP incluyendo la capilla (Usaquen) Bosques de Bellavista y La Esperanza.

(Ver mapa 1)

BARRIOS CATASTRALES	BARRIOS RECONOCIDOS POR LA COMUNIDAD	
	San Isidro 1	Moyas
		Arenas
		Morací
		Caja Agraria
		San Antonio

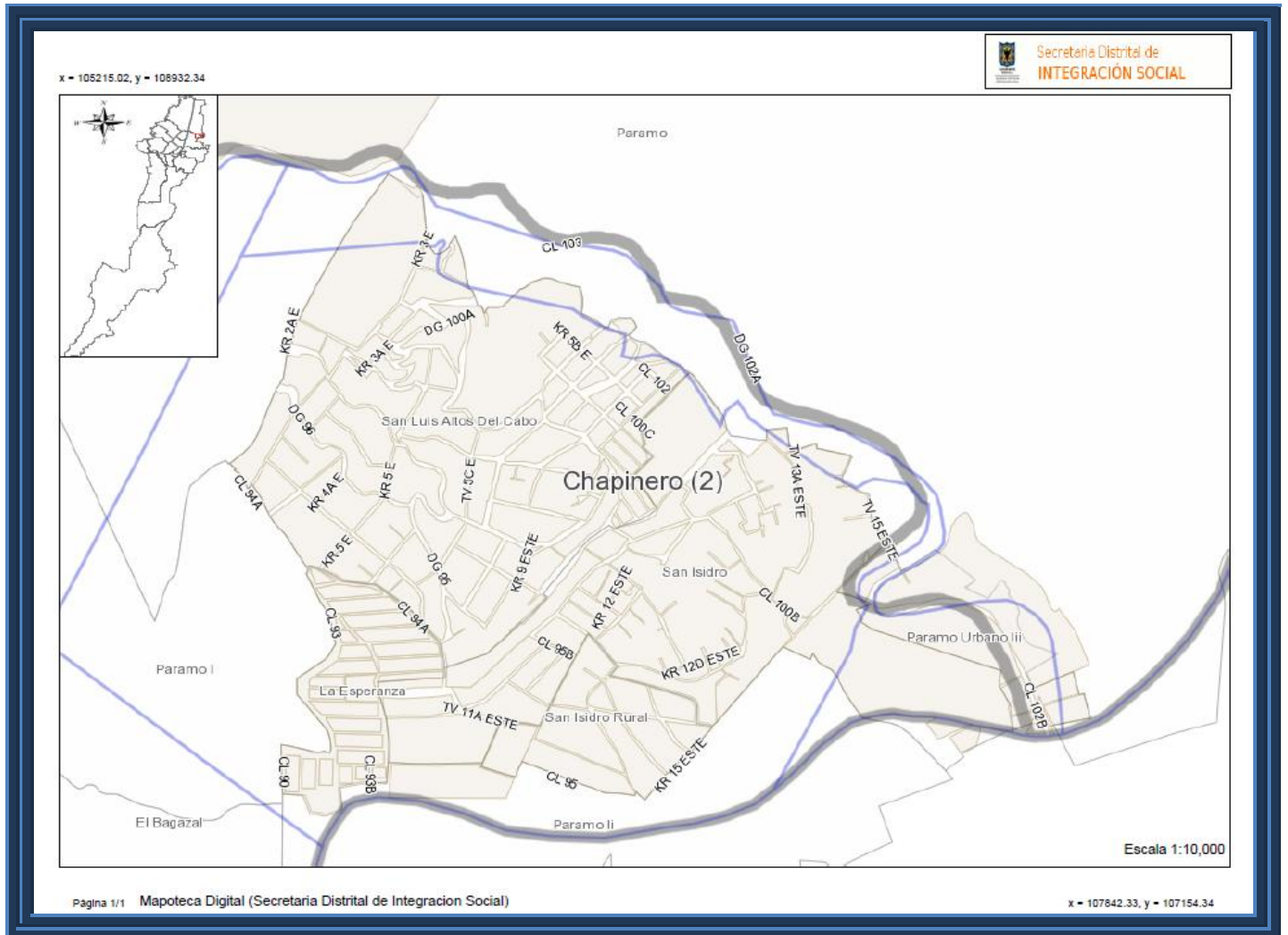
San Isidro Patios		Patios
	San Isidro 2	La Capilla
		Parte San Antonio
		Parte de San Luis
San Luis		
La Sureña		
La Esperanza		
	Bosques de Bellavista	

Malla vial

El territorio contempla dos (2) vías principales que están conformadas por el anillo vial, que empieza desde la Capilla, atraviesa el barrio la Sureña, sigue el barrio San Luís Cll100 con Cra 6 y llega hasta el barrio Morací.

Por otro lado, algunas calles del territorio se encuentran en mal estado, ya que no están pavimentadas y no se cuenta con andenes, lo que dificulta la accesibilidad a los hogares. Los barrios que presentan esta característica principalmente son: Bosques de Bellavista y La Esperanza. Cuenta con dos (2) paraderos, uno de colectivos **Transcalero** que se encuentra localizado en el barrio la Sureña, el cual ha prestado su servicio desde el año 85 organizado principalmente por la comunidad, y el paradero de buses **Contracóndor** que se encuentra ubicado en el Barrio San Luís, el cual ha estado funcionando desde el año 1993.

Cuadrantes de seguridad



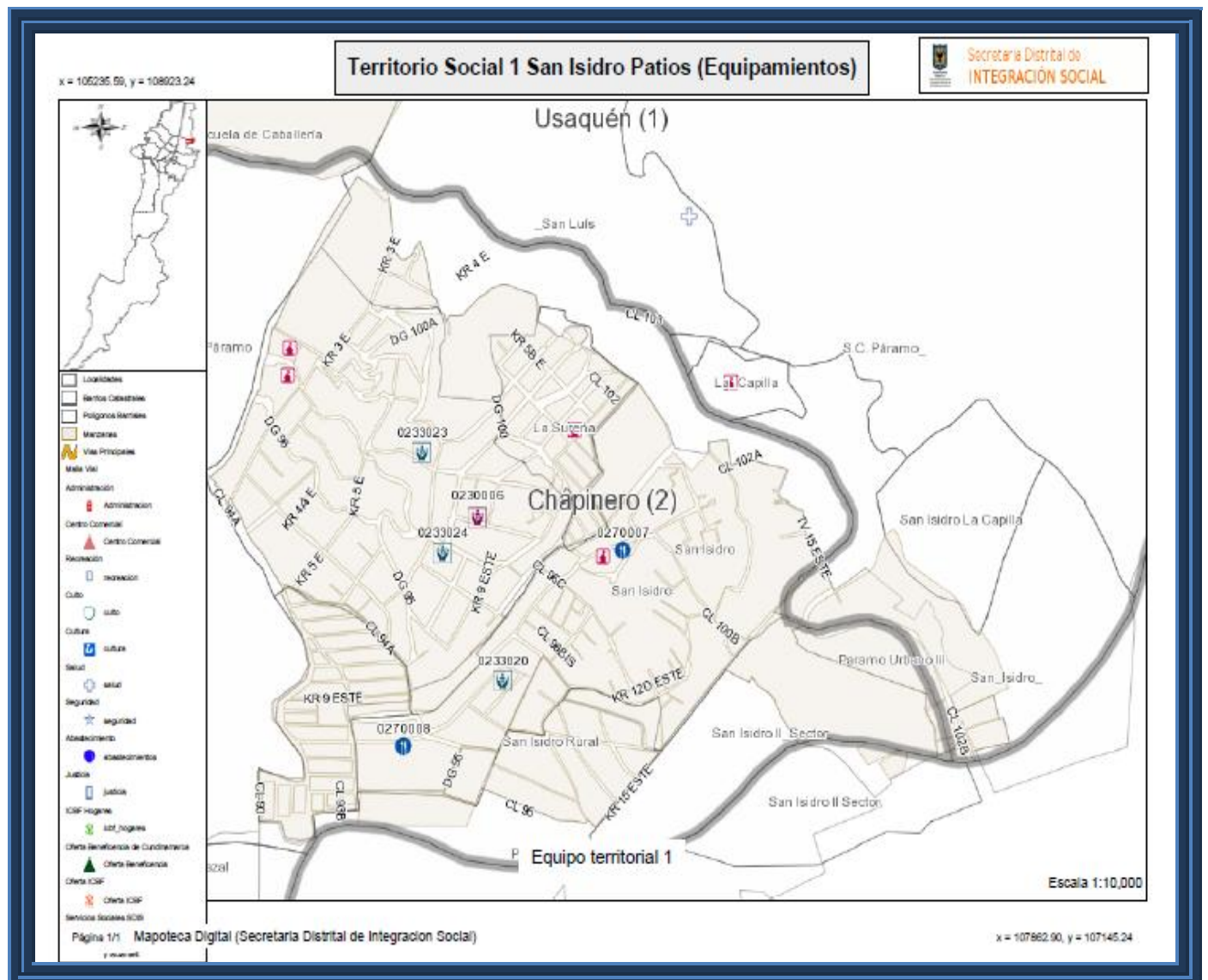
El plan cuadrantes tiene el objetivo de dividir la ciudad en varias zonas y encargar la seguridad de cada una de ellas a un grupo de seis uniformados policías.

División de las zonas, determinadas tras dos años de estudios, se hizo con base en múltiples variables, entre las que se destacan la tasa de criminalidad, las condiciones socioeconómicas del sector y los esquemas de movilidad; territorio san Isidro es un solo

cuadrante, puesto que por su ubicación, legalidad del sector, no se cuenta con un espacio permanente para la policía.

Equipamientos

La UPZ de San Isidro



Sector Salud

Unidad Primaria de Atención en Salud (UPA San Luis) Hospital de Chapinero

Se encuentra ubicada en el Km. 5 vía la Calera en el barrio San Isidro Patios II (sector la Capilla). Tiene la responsabilidad de brindar los servicios de Sala ERA-(Enfermedades Respiratorias Agudas, medicina general, odontología, muestras de laboratorio, vacunación animal, vacunación, control prenatal, planificación familiar, psicología, promoción – prevención y enfermería, nutrición y dietética, atención preventiva en salud oral, unidad de atención móvil (UBA) Unidad de Atención Básica. Según la Resolución N° 5261 de 1994 por el Ministerio de salud la Unidad Básica Primaria (UPA) responde al nivel 1; que tiene como fin prestar los servicios básicos de salud. La responsabilidad de atención esta a cargo de un Médico General, Enfermero, Odontóloga y/o Auxiliar Administrativos. El servicio se presta en los horarios de 7:40 a.m. a 4:00 p.m. de lunes a jueves.

La población atendida son; niñas, niños, jóvenes, adultos y adulto mayor y otros usuarios; niños menores en protección, habitantes de calle, desplazados, reinsertados, comunidades indígenas y particulares. En total su cobertura se enfoca al territorio de San Isidro Patios y alrededores.

Sector de integración Social (seguridad alimentaria y Nutricional)

El Comedor Comunitario San Isidro

Se encuentra Cra 11 A Este # 97-61 en el barrio San Isidro. Brinda el servicio de almuerzo para la población de niñas, niños, jóvenes, adultos y adulto mayor. Se presta el servicio de valoración nutricional para los beneficiarios del comedor y se realizan actividades lúdicas por los niños y niñas, además en la parte posterior del comedor está formado un pequeño cultivo de hortalizas y hierbas aromáticas el cual es cuidado por los beneficiarios del comedor.

El personal de trabajo lo conforman personas de la comunidad, un administrador, una Psicóloga y una educadora. La cobertura que tiene el comedor corresponde 400 personas

Corporación Nascha Comedor comunitario Morací

El Comedor Comunitario Morací se encuentra ubicado en la Cra 11A Este 94-60 en el barrio San Isidro Patios, sector Morací. Brinda el servicio de almuerzo para la población de 300

ciudadanos entre niñas, niños, jóvenes, adultos y adulto mayor. El comedor trabaja las actividades de inclusión social y capacitación en proyectos empresariales de artesanías, pregrabado, arte country y telares los cuales son desarrollados por los jóvenes; proyecto productivo de hortalizas el cual es desarrollado por la población adulta.

Infancia feliz y protegería

Jardín Infantil San Luis

El Jardín Infantil San Luis se encuentra ubicado en la Calle 97 # 6-46 Este del barrio San Luis. Brinda servicios de educación y en un 70% de alimentación contemplados en (desayunos, onces y almuerzo). La atención del jardín va desde Sala Materna, Párvulos, Pre-jardín y Jardín en jornada completa, con una población de niñas y niños de 6 meses a 5 años, con un total de 90 niñas y niños.

El personal educativo del jardín cuenta con una coordinadora y ocho maestras de las cuales cinco son profesionales y 4 son técnicas. **Según datos de Infancia y adolescencia feliz y protegida integralmente (Subdirección de Chapinero)**

Jardín Infantil Rayito de luz (Cofinanciado) – Construyendo amor con amor

El Jardín Infantil Rayito de Luz se encuentra ubicado en la Cra 11 A Este # 95 A-68 en el barrio Moraci. Brinda servicios de educación y en un 70% de alimentación contemplados en (desayunos, onces y almuerzo). La atención del jardín va desde Párvulos, Pre-jardín y Jardín en jornada completa, con una población de niñas y niños de 2 a 5 años, con un total de 47 niñas y niños.

El personal educativo cuenta con una coordinadora, tres maestras de las cuales dos son profesionales y dos son técnicas. **Según datos de Infancia y adolescencia feliz y protegida integralmente (Subdirección de Chapinero)**

Jardín infantil estrellitas de colores

El Jardín infantil se encuentra ubicado en la calle 96 a N° 6-37 este Barrio San Luis; brinda de servicios Brinda servicios de educación y en un 70% de alimentación contemplados en (desayunos, almuerzo y onces). La atención del jardín va desde Párvulos, Pre-jardín y Jardín

en jornada completa, con una población de niñas y niños de 2 a 5 años, con un total de 106 niñas y niños.

Sector Educación

Secretaría de Educación - Colegio Campestre Monte verde

El Colegio Campestre Monte Verde *sede principal* se encuentra ubicado en la Kra 5c Este # 98ª- 55 en el barrio San Luis. Brinda los niveles de Preescolar, Básica y Secundaria, en jornadas mañana, tarde y noche. La población atendida la conforma niñas, niños, jóvenes y adultos.

El Colegio tiene cobertura total de 2143 estudiantes de los cuales se encuentra distribuidos de la siguiente manera; en la mañana 989, por la tarde 982 y por la noche 172 estudiantes.

Según datos hasta el 29 de agosto (CADEL)

Campestre Monte Verde *sede B*

Esta sede del colegio se encuentra ubicada en la Av. 100 # 2- 87 este en el barrio Bosque de Bellavista. Entre sus niveles de atención se encuentra por la mañana preescolar y básica hasta quinto grado y por la tarde sólo básica hasta quinto grado. Otros servicios que ofrece el colegio son refrigerios y almuerzo con una contribución de 500 pesos por cada uno.

Además, el Colegio tiene una cobertura de 228 que están distribuidos de la siguiente manera; 194 en la jornada de la mañana y 34 estudiantes en la jornada de la tarde. **Según datos hasta el 29 de agosto 2010 (CADEL)**

Instituto Colombiano de Bienestar Familiar

Jardín Infantil (San Isidro)

El Jardín Infantil del Bienestar Familiar, se encuentra ubicado en la Calle 100 B # 12 a en el barrio San Isidro. Brinda los servicios en Atención Integral, enfocado al cuidado, nutrición, educación, formación en niños y padres. Aquí reciben niños entre 6 meses y 5 años de edad.

El jardín cuenta con siete personas técnicas en educación preescolar y una licenciada en preescolar quien es la directora. Laboran allí un asistente Administrativo, un auxiliar contable y tres personas de servicios generales. Todo el personal hace parte de la comunidad.

El total de los niños y niñas que atienden es de 170.

HOBIS - Asociación Mirando Hacia el Futuro

Mirando Hacia el Futuro, es una asociación del ICBF que cuenta con 14 HOBIS de los cuales dos prestan su servicio medio tiempo, los demás trabajan de 8:00 a.m. a 4:00 p.m. con niños entre cinco y siete años. Se encuentran ubicados en los barrios de San Luís, San Isidro, La sureña y La esperanza. Brindan servicios básicos en el cuidado y alimentación para los niños.

El personal educativo son madres comunitarias del sector. En total se cuenta con la cobertura para 182 niños.

HOBIS- Chiquilandia

Este HOBIS se encuentra ubicado en la calle 94 # 5b-11 este, barrio la Esperanza. Se encargan del cuidado y alimentación desde las 8:00 AM hasta las 4:00 PM, la educación la brindan bajo los parámetros del ICBF, es decir que se planean las actividades todos los días frente a los temas de conocimiento del niño: conocer a los demás y convivir con el mundo que los rodea. Se realiza la ficha integral de escala de valores en pedagogía y educación avanzada: Riesgo esperado y avanzado (niveles de aprendizaje en los niños).

Las madres comunitarias del sector son las encargadas de las labores. En total se cuenta con la cobertura para 13 niños.

HOBIS - El Mundo de los Niños

Este HOBIS se encuentra ubicado en la Carrera 7 este # 94 - 29, barrio la Esperanza. Se encargan del cuidado y alimentación desde las 8:00 AM hasta las 4:00 PM, en este HOBIS se realiza la recepción y entrega del programa manejado por el ICBF: Recepción de Desayunos Infantiles.

Las madres comunitarias del sector son las encargadas de las labores. En total se cuenta con la cobertura para 14 niños entre los seis meses hasta los cinco años con seis meses.

HOBIS - Asociación Gente del Mañana

Esta asociación cuenta con 12 HOBIS en los barrios de San Luis, San Isidro, La sureña y La Esperanzase. Se encargan del cuidado y alimentación de los niños desde las 8:00 AM hasta las 4:00 PM, en este HOBI se realiza la recepción y entrega del programa manejado por el ICBF: Recepción de Desayunos Infantiles.

Las madres comunitarias del sector son las encargadas de las labores. En total se cuenta con la cobertura de 156 niños entre los seis meses hasta los cinco años con seis meses.

Comunitario

Cultural – recreativo

Biblioteca comunitaria

Es un espacio comunitario para niñas, niños y jóvenes, el cual ofrece a través del arte, la agricultura y manualidades una nueva forma de aprender y reconocerse verdaderamente como seres humanos.

Casa Taller las Moyas

La Casa Taller se encuentra ubicada en el barrio San Luis. Es un espacio comunitario para niñas, niños y jóvenes, el cual ofrece a través del arte, la agricultura y manualidades una nueva forma de aprender y reconocerse verdaderamente como seres humanos.

Cada creación que hacen los jóvenes es la expresión de su verdadero sentir, con el enfoque de crear conciencia de cómo ellos se desempeñan en el mundo, con el fin de ser constructores de un mejor mañana.

CIAT Centro Integral de Artes, Teatro y Danzas

El CIAT se encuentra ubicado en la Carrera 13 este # 97 – 10 en el barrio Moraci, el cual funciona desde 2009, realizando actividades culturales con la comunidad, tales como:

Proyecto Cultural El cual se desarrolla con un espectáculo de primer nivel que se presenta todos los domingos en el auditorio, allí se presentan espectáculos de danza, Teatro y Narración Oral.

Fundación como pez en el agua

La fundación está ubicada en el barrio la Esperanza atiende 146 niños, que están entre los 5 y los 16 años en jornadas académicas complementarias y actividades para el

aprovechamiento del tiempo libre y el emprendimiento Algunas mamás colaboran con la causa. Unas preparan el desayuno o el almuerzo con los productos que les dona la Asociación Pan de Vida, mientras orientan a los más pequeños en talleres de cortado. "Vemos que los niños están ocupando su tiempo en algo productivo, en algo que les sirve.

Religiosos

La capilla situada en la zona de Usaquen, y en honor le dan el nombre a este sector "la capilla", se encuentra ubicada en el kilometro 5 vía la calera frente a la av. Circunvalar; a este sitio asisten entre semana alrededor de 200 devotos, y fines de semana se calcula entre 700 a 750 feligreses.

Juntas de Acción Comunal

La UPZ San Isidro Patios cuenta con la participación de 5 Juntas de Acción Comunal.

JUNTAS DE ACCIÓN COMUNAL JAC			
BARRIO	PRESIDENTE	DIRECCIÓN	TELÉFONO
San Isidro	Juan Carlos Deossa		(312) 5234460
San Luís	Gonzalo Barco	Calle 96 # 3 ^a - 80 este	6320289
La Sureña	Florencio Robayo	Calle 100d # 9 – 70 este	6320915
San Isidro II (La capilla)	Gabriel Rodríguez Sanabria	Km. 5 vía la Calera	(314)4545663
Bosques de bella vista	Carmenza Sánchez	Cille 98 A # 2- 87 Este	5203632

Organizaciones sociales de base

En el territorio de San Isidro patios se ubican diferentes organizaciones de base, generando procesos de transformación social de su entorno, en esta medida se relacionan las siguientes redes y organizaciones sociales, que no están necesariamente legalmente constituidas, pero tienen proceso social en el territorio.

Red de mujeres UPZ 89: Grupo de mujeres que hace presencia en el territorio de San Isidro trabaja en base al plan de igualdad de oportunidades, y busca posesionar a las mujeres del sector en espacios de carácter productivo permitiendo el ingreso económico a sus familias y por ende a la mejora de su calidad de vida.

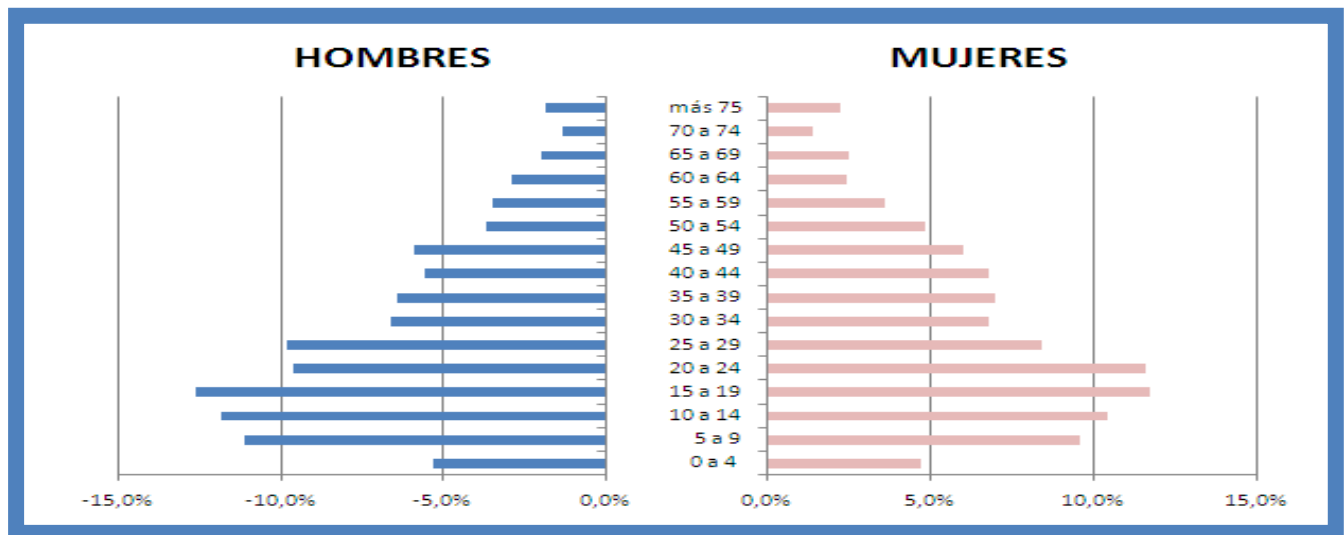
Red de artesanos el Frailejón: Grupo de artesanos conformado hace tres años en el sector, tiene como objetivo el fortalecimiento de las unidades productivas en la zona, así como la comercialización de productiva; la organización está legalmente constituida y ha trabajado espacios de comercialización está vinculado a la estrategia de Aula abierta tratando de generar sinergia entre las organizaciones sociales de base de la localidad

Organización manos de oso: Organización juvenil enfocada al trabajo ambiental, a través de la lúdica y la subculturas urbanas; esta organización ha trabajado procesos de formación artística con jóvenes y niños-as del sector.

ASPECTOS SOCIO DEMOGRÁFICOS DEL TERRITORIO

Teniendo en cuenta los datos suministrados por la Secretaria de Salud – Hospital de Chapinero en el Diagnostico local con participación social 2009-2010. En el año 2008, se hallan 1471 familias caracterizadas y participes dentro del programa Salud a Su Casa conformada por 5744 individuos, cuya pirámide poblacional muestra una expansión similar en ambos sexos, cuya forma es claramente piramidal, con un envejecimiento progresivo,

Pirámide Poblacional de Familias Caracterizadas y Activas en el



Programa SASC. Localidad de Chapinero. 2008

Fuente Hospital Chapinero Ámbito Familiar

2.1 Distribución de la población)

Distribución de la Población Total Perteneciente al Micro Territorio San Isidro Patios por Sexo y Etapa De Ciclo Vital. Localidad de Chapinero. 2008

ETAPA DE CICLO VITAL		Mujeres		Hombres		Total	
		No.	%	No.	%	No.	%
INFANCIA	MENOR DE 1	9	0,30%	5	0,20%	14	0,20%
	PREESCOLAR (1 - 4 AÑOS)	130	4,40%	142	5,10%	272	4,70%
	ESCOLAR (5 - 9 AÑOS)	282	9,50%	311	11,20%	593	10,30%
JUVENTUD	INICIAL (10 - 14 AÑOS)	308	10,40%	330	11,80%	638	11,10%
	MEDIA (15 - 18 AÑOS)	262	8,90%	268	9,60%	530	9,20%
	JUVENTUD (19 - 26 AÑOS)	537	18,20%	468	16,80%	1005	17,50%
ADULTO	JOVEN (27 - 44 AÑOS)	747	25,30%	676	24,30%	1422	24,80%
	MADURO (45 - 59 AÑOS)	429	14,50%	363	13,00%	792	13,80%
ADULTO MAYOR	MAYOR DE 60 AÑOS	254	8,60%	224	8,00%	478	8,30%
TOTAL		2958	51,50%	2787	48,50%	5744	100,00%

Fuente: Hospital Chapinero, Ámbito familiar Informes año 2008

Al observar la composición de la población en la tabla por grupos, encontramos que predominan los adultos entre los 27 y 59 años con cerca del 38% de la población, seguidos de los jóvenes con el 37% de la población en la localidad. Dentro de la población infantil, encontramos que se presenta una mayor proporción de niños y niñas entre los 5 y 9 años de edad.¹

El 0,7% de la población presenta alguna condición especial, con mayor participación la población de Situación y condición de desplazamiento, presentado en mayor número en los hombres. En lo relacionado a población perteneciente a alguna etnia, se hallaron 20 individuos afrocolombianos y 7 individuos pertenecientes a la población Indígena, correspondiendo al 0,3% de la población total.

3.2 condiciones de vivienda:

En cuanto a las condiciones de las viviendas caracterizadas por el programa SASC, y activas al cierre del 2008, podemos observar, en la tabla, que el 48% de las familias habita en casa o apartamento; siendo la mayor proporción de tipo de tenencia la vivienda propia pagada con el 50%, seguido de la vivienda con en arriendo 26%; así mismo, cerca del 98% de las familias cuenta con el servicio de energía eléctrica, acueducto (agua potable) y recolección de basuras alrededor del 80% de las familias, siendo coherentes estos datos al relacionarlos con las condiciones habitacionales de la localidad y a las características del territorio .

Al momento de la caracterización, el 17,9% de la población total caracterizada y activa en el programa SASC hasta el 2008, son menores sin identificación, y el 1,2% son adultos sin identificación.

**Condiciones de las Viviendas Caracterizadas
Dentro del Micro Territorio San Isidro Patios.
Localidad de Chapinero. 2008**

CONDICIONES DE VIVIENDA	No.	%
-------------------------	-----	---

¹ Programa Salud a Su Casa Informes año 2008

TIPO DE VIVIENDA		
Apartamento	132	9,00%
Casa	511	34,70%
Casa, Apartamento	710	48,30%
Pieza	83	5,60%
Carpa	5	0,30%
Móvil, Refugio Natural, Carpa	18	1,20%
Refugio Natural	1	0,10%
Otro	11	0,70%
TENENCIA DE VIVIENDA		
Propia pagada	719	48,90%
Propia pagando	146	9,90%
Arriendo	388	26,40%
Subarriendo	14	1,00%
Otros	204	13,90%
SERVICIOS PUBLICOS		
Energía Eléctrica	1423	96,70%
Gas Natural	7	0,50%
Acueducto	1176	79,90%
Recolección de Basuras	1299	88,30%
Teléfono	1193	81,10%

Fuente: Hospital Chapinero, Ámbito familiar Informes año 2008

Aspectos socio económicos

En cuanto a ingresos económicos, el ingreso mensual promedio para los-as habitantes del territorio oscila entre \$450.000 y \$700.000, aunque se debe tener en cuenta que algunas personas no poseen ninguna entrada económica ya que viven de lo que sus familiares les puedan colaborar. El 85% recibe ayuda familiar ya sea por estar viviendo con la familia extensa en la misma casa o porque es el estilo de vida de la población, el 45% demuestra tener ayuda por subsidios de familias en acción y un 16.66% reciben apoyo de la red de mujeres.

Es importante destacar que, el 90% de los habitantes que ingresan a los servicios sociales (comedores comunitarios, jardines) entraron por necesidad o hambre o carecen de trabajo, o eran familias desplazadas y un 10% por que no tienen tiempo para prepararse el almuerzo. Esta lectura denota un alto grado de insuficiencia económica para suplir el derecho a no tener hambre

Cabe resaltar también, que la actividad económica que más se destaca es la venta ambulante artesanal, aunque para un porcentaje de 30% aproximadamente, no represente este arte un oficio como ocupación laboral. (caracterización comedores comunitarios 2010)

Nivel de ingresos

El ingreso mensual de los núcleos familiares son de menos de un salario mínimo, el subempleo es un de las constantes de la población y las ventas ambulantes, este ingreso es mínimo para las necesidades que tiene la población.

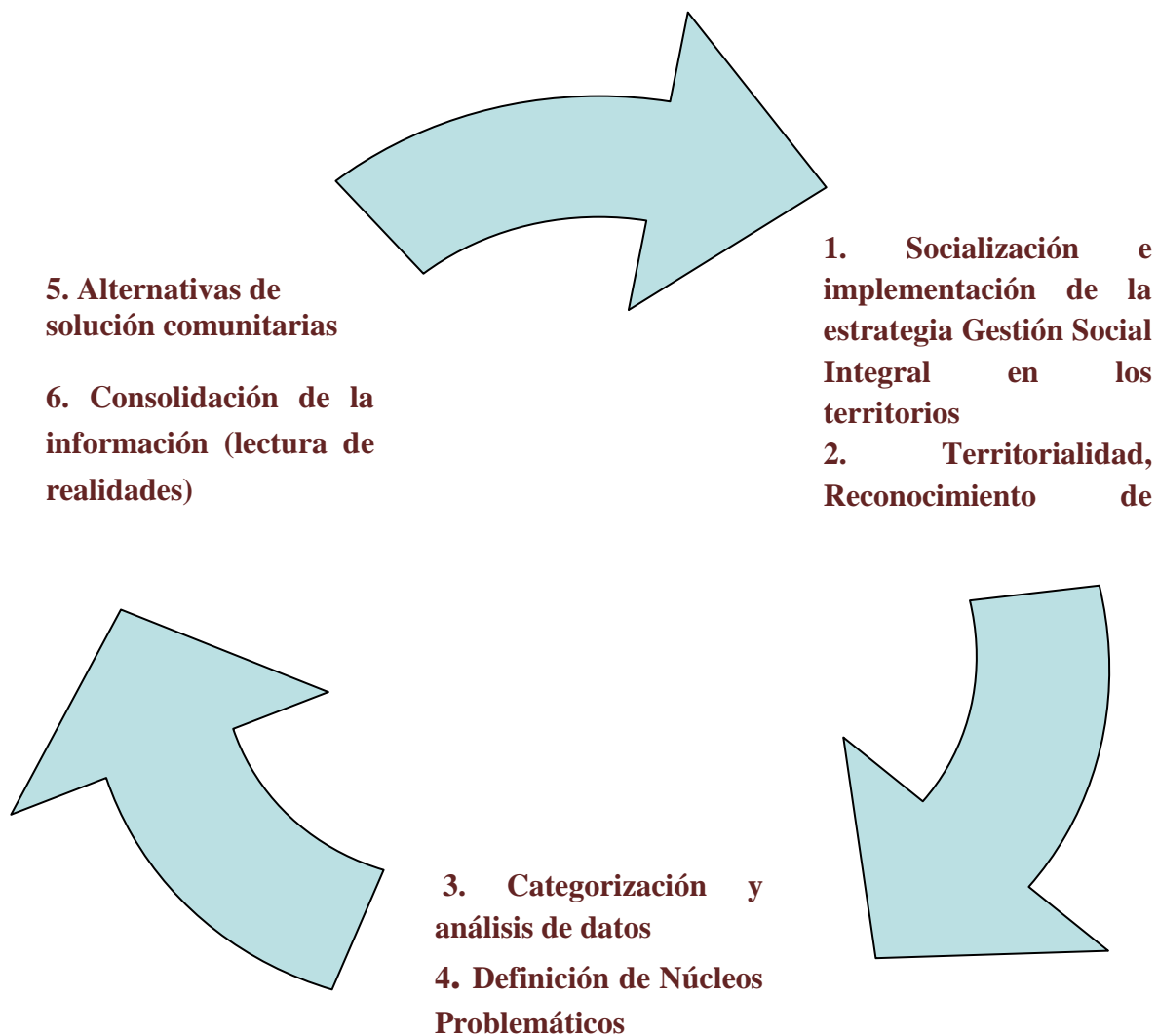
Existe población que recibe entre 1 y 2 salarios mínimos, pero hay que aclarar que muchas de estas familias están conformadas por más de 5 integrantes con un único proveedor, siendo insuficiente el salario para la manutención del hogar.

CARACTERÍSTICAS DEL ENTORNO BARRIAL:

BARRIO	HALLAZGOS
	Barrio no legalizado, vías de acceso sin pavimentar, pendientes sin

<p>LA ESPERANZA</p>	<p>Abastecimiento de agua inseguro, provisión de nacedores y distribución por medio de mangueras en mal estado y carecen de tanques de Contaminación del suelo y cuerpos de agua cercanos por mala disposición de residuos, aguas negras y excretas en pozos sépticos afectando la Carece de equipamientos colectivos y equipamientos deportivos en mal Superpoblación canina. Establecimientos abiertos al público como minoristas no se les realiza visita de vigilancia y control.</p>
<p>SAN LUIS</p>	<p>En proceso de legalización, actividad residencial con vía de acceso principal pavimentada y todas sus vías peatonales sin pavimentar, sin Cuenta con buen servicio de transporte. Cuenta con acueducto y alcantarillado comunitario sin embargo en la parte alta carece de ellos generando contaminación ambiental. La empresa de aseo no llega a los puntos más distantes, generando focos No cuenta con equipamientos colectivos y los que se encuentran están en Hay superpoblación canina. Cuenta con establecimientos abiertos al público sin vigilancia y control.</p>
<p>MORACÍ</p>	<p>En proceso de legalización, actividad residencial con vía de acceso principal pavimentada y todas sus vías peatonales sin pavimentar, sin La fuentes de agua provienen de pozos naturales que no cumplen con las normas mínimas de salubridad., Servicio de alcantarillado deficiente. El servicio de aseo solo se presta en la vía principal, dejando descubierto un porcentaje importante de la población, residuos que son arrojados a la No se ejercen mecanismos de vigilancia y control a los establecimientos abiertos al público.</p>

Lectura de Realidades



El proceso para la consolidación de la **lectura de realidades** fue desarrollado en coordinación conjunta con otros sectores distritales (Alcaldía local, Hospital de Chapinero, Secretaria de Salud, Secretaria de Hábitat, Secretaria de movilidad, IDEPAC) se elaboraron diferentes metodologías, actividades, herramientas e instrumentos en reuniones acordadas con la MC que tenían como fin la recolección de información a través de la implementación de diferentes instrumentos como: *Revisión bibliográfica, la cartografía social participativa, los recorridos locales, la sistematización de las experiencias entre otras*; este trabajo facilito la apropiación del contexto territorial (dinámica, equipamientos, organizaciones sociales, actores institucionales, asimetrías de poder) por parte de los servidores públicos y de la

misma comunidad; el resultado y producto fue la consolidación de la lectura de realidades teniendo en cuenta a la comunidad como sector base del proceso; en ese sentido la comunidad plasmo sus necesidades, problemáticas, alternativas y capacidades territoriales como un primer paso para la construcción de propuestas que posibiliten la solución a sus problemáticas; a continuación se describe el proceso clasificado en fases operativas.

FASE 1: Socialización e implementación de la estrategia Gestión Social Integral en los territorios

La GSI (Gestión Social Integral) se desarrolló por medio de un proceso consensuado de amplia participación transectorial, promovido y fortalecido por la Alcaldía Local en el CLG, el CLOPS y la CLIP, a finales de 2008 y comienzos de 2009. En este sentido se definieron cinco (5) territorios:

1. San Isidro Patios
2. Pardo Rubio
3. Chapinero
4. Chico Lago – Refugio
5. El Verjón (vereda)

En cada territorio se instaló una mesa territorial, que convocara el total de actores relevantes tanto institucionales, como comunitarios, que se interesaran en la propuesta de trabajo conjunto y el desarrollo de la estrategia de Gestión Social Integral (GSI); En el caso de **San Isidro Patios** de manera simultánea se conformaron nodos de acuerdo a los núcleos problemáticos identificados por la comunidad, LA coordinación de los nodos se ejercería de manera mixta: un integrante de la comunidad y un representante de los sectores distritales; es importante mencionar que esta fue una primera figura metodológica para aterrizar la estrategia GSI en el territorio, su práctica y aplicación permitió ajustar el trabajo y gestar así dos mesas de trabajo: la mesa territorial transectorial(MTT) y la mesa comunitaria (MC) la última conformada por líderes de organizaciones sociales, presidentes de junta de acción comunal de los diferentes barrios que conforman cada uno de los territorios.

FASE 2: Territorialidad, Reconocimiento de Realidades

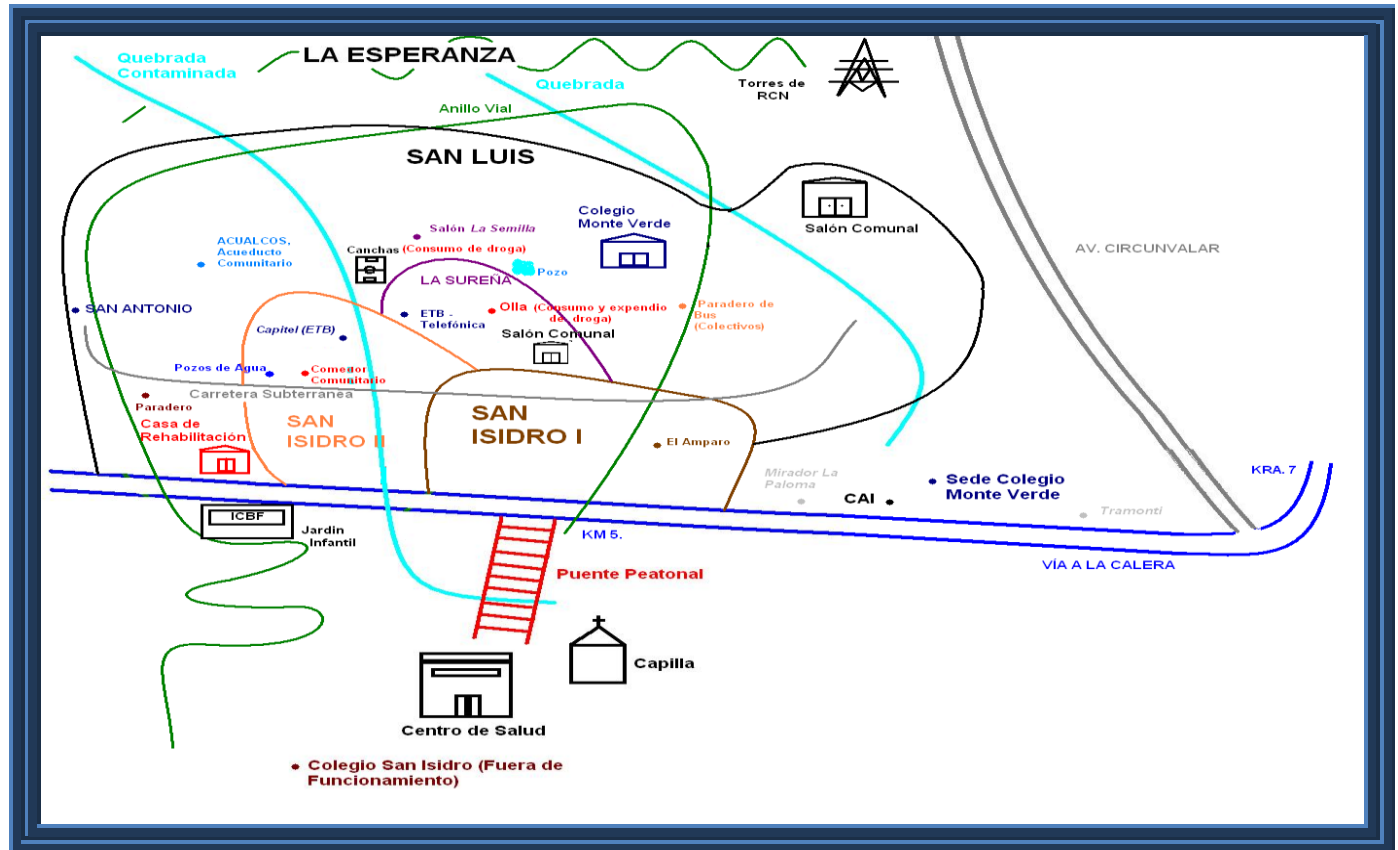
Desde la perspectiva del reconocimiento de la territorialidad como construcción histórico, cultural, social y económico, para reafirmar la identidad de las poblaciones que habitan los territorios de la Localidad, se desarrollaron ejercicios de **Cartografía Social**, desde diferentes proyectos y en conjunto con la comunidad es importante resaltar el apoyo técnico de los geógrafos de la Secretaría de Integración Social, (Participación y redes sociales). El trabajo se desarrolló con: usuarios de los Comedores Comunitarios, personas pertenecientes a las

diferentes etapas del ciclo vital, redes sociales, estudiantes de universidades aliadas y servidores públicos de otros sectores del Distrito.

En el desarrollo de la metodología se establecieron temáticas que pudieran ser planteadas analizadas desde la mirada comunitaria como actor principal y reconocido en los diferentes recorridos locales; entre los ejes temáticos se trabajaron:

- Delimitación geográfica contemplada por la comunidad
- Equipamientos reconocidos
- Organizaciones sociales en el territorio
- Problemáticas y necesidades
- Potencialidades y alternativas

Cartograma digitalizado Territorio San Isidro Patios (SDIS)



FASE 3: Categorización y análisis de datos

La información producto de las cartografías, recorridos y sistematización de experiencias fue clasificada y consolidada por el equipo territorial de la SDIS, implementando herramientas para análisis de datos referentes a la consolidación de información territorial.

Matriz de análisis territorial por sectores:

San Isidro 1

SECTOR	CATEGORIA	DESCRIPCION	ANALISIS	OBSERVACION
SAN ISIDRO 1	FISICO			
	VIAS	Vía principal la calera sin anden peatonal Calles destapadas y empinadas. Existencia de un puente peatonal	San Isidro 1 es un territorio que se encuentra ubicado a lo largo de la vía la calera. La caminata es un poco peligrosa siendo esta una zona de mayor tránsito de carros particulares y tractomulas, agregándole que no existe un paso peatonal.	
	PARQUES	En este territorio no existen parques	San isidro 1 por ser una zona en forma de franja a lo largo de la carretera su posición geográfica no se apta para la construcción de parques.	
	INSTITUCIONES	Hay presencia de las siguientes instituciones: <ul style="list-style-type: none"> • Centro de salud • Capilla 	Es poca la presencia de instituciones pues se encuentra el centro de salud y la capilla. Existe un colegio que se encuentra fuera de servicio. lo anterior refleja que la ayuda que se esta brindando a esta territorio es poca.	
	SISTEMA DE TRANSPORTE	Las rutas de acceso del territorio son buses y colectivos (transcalero)	La fluencia de transporte es positiva ya que este territorio se encuentra a lo largo de la carretera.	
SERVICIOS PUBLICOS	El territorio cuenta con los siguientes servicios públicos básicos (luz ,agua teléfono)	Se cuenta con servicios públicos básicos, algunos de ellos no se presta de manera adecuada, ya que muchas veces los servicios se prestan de manera intermitente y son cortados por falta de		

		pago.	
ECOLOGICO			
RESERVAS NATURALES	San Isidro 1 cuanta con quebradas, pozos y recamaras de agua.	San Isidro 1 por ser un territorio aledaño a las cordilleras y montillas, posee grandes zonas verdes y recursos hídricos.	
PROBLEMATICAS			
AMBIENTAL	Contaminación de aguas	Estas reservas naturales son contaminas por basuras arrojadas por algunos habitantes, convirtiéndose en un riesgo para la salud de la comunidad además de provocar desbordamientos e inundaciones.	
INSEGURIDAD	Zona de delincuencia común	Se requiere mayor presencia de un CAI para velar por la seguridad de la comunidad.	
INFRAESTRUCTURA	Conflictos que se originan en los límites de chapinero y Usaquen Territorio legalizado No hay espacios de recreación.		
DISCAPACIDAD Y ADULTO MAYOR	<ul style="list-style-type: none"> Falta de espacios para la recreación. Infraestructura inadecuada del puente peatonal y la falta de pasos peatonales en la carretera. Maltrato físico a adultos mayores. 	En este territorio las personas mayores son vulnerables ya que no se les esta brindando las condiciones, necesaria que permitan elevar su calidad de vida.	
ALTERNATIVAS DE SOLUCION			
TERRITORIO	Ampliación del centro de salud. Jornadas de descontaminación para evitar inundaciones. Realizar trabajo en redes sociales apoyada de aumento de la participación comunitaria.	Como alternativa principal la comunidad identifica la ampliación del centro de salud, que cubra las necesidades de toda la comunidad. Por otro lado es importante el trabajo en redes sociales para generar estrategias para la resolución de conflictos con la localidad de Usaquen.	

	DISCAPACIDAD Y ADULTO MAYOR	Generar estrategias para aumentar la participación del adulto mayor en los espacios comunitarios. Mayor cobertura en subsidios a la población adulto mayor.	Es importante promover la participación del adulto mayor, para la conformación de redes sociales que apunten a resolver las problemáticas de la comunidad.	

San Isidro 2

SECTOR	CATEGORIA	DESCRIPCION	ANALISIS	OBSERVACION
SAN ISIDRO 2	FISICO			
	VIAS	Vías pavimentadas sin paso peatonal una de ellas es plana y la otra empinada.	Estas vías la no tener paso peatonal dificulta las caminatas y se convierten en un riesgo para la comunidad	
	PARQUES	Existe un solo parque en mal estado.	Es importante que en el sector parques para el desarrollo de actividades deportivas y recreativas para toda la comunidad.	
	INSTITUCIONES	El sector se identifican las siguientes instituciones: <ul style="list-style-type: none"> • 1 centro de salud • 2 jardines infantiles • 2 comedores comunitarios 	Son muy pocas las instituciones en este sector, así mismo sus servicios no dan abasto para cubrir las necesidades de toda la población. Por otro lado se evidencia la ausencia de instituciones de gran importancia como el CAI, colegios y bibliotecas.	
	SISTEMA DE TRANSPORTE	Las rutas de acceso en este territorio son buses y colectivos (transcalero).	Estas rutas cubren algunas partes del territorio de san Luís y san Isidro, a pesar de esto existen zonas donde no hay presencia de estas rutas de transporte, razón por la cual, los habitantes realizan largos desplazamientos hasta el paradero de los buses.	
	SERVICIOS PUBLICOS	El territorio cuenta con los siguientes servicios públicos básicos (luz ,agua teléfono)	Se cuenta con servicios públicos básicos, algunos de	

		ellos no se presta de manera adecuada, ya que muchas veces los servicios se prestan de manera intermitente.	
ECOLOGICO			
RESERVAS NATURALES	El territorio es rico en recursos naturales ya que cuenta con dos quebradas, zonas verdes y un bosque.	San Isidro 2 por ser un territorio aledaño a las cordilleras y montañas, posee grandes zonas verdes y recursos hídricos.	
PROBLEMATICAS			
AMBIENTAL	Contaminación de agua y zonas verdes producida por basuras.	La contaminación es mayor en las quebradas y zonas verdes, lo cual evidencia que hay habitantes del territorio que no tiene conciencia del manejo ambiental.	
INSEGURIDAD	Zona de consumo y expendido de drogas	las zonas de gran vegetación que se encuentran el territorio se prestan para el consumo de droga. Por otro lado se evidencia que algunos jóvenes emplean el tiempo en este tipo de actividades.	
INFRAESTRUCTURA	Falta de espacios de recreación	Es importante dentro de la comunidad la construcción de parques, que permitan emplear el tiempo libre en recreación y deporte.	
ADULTO MAYOR	Adultos mayores presentan las siguientes problemáticas: <ul style="list-style-type: none"> • Inconformidad con el valor del bono. • Abandono familiar. • Falta de espacios para la recreación y el deporte. • Conflictos con los dinamizadores. 	En este territorio las personas mayores son vulnerables ya que no se les esta brindando las condiciones, necesaria que permitan elevar su calidad de vida.	
ALTERNATIVAS DE SOLUCION			
TERRITORIO	Construcción de un CAI Jornadas de descontaminación Ampliación y recuperación de zonas recreativas	Es importante que la comunidad identifique estas alternativas de solución ya que estas promueven a	

			mejorar la calidad de vida de los habitantes de la comunidad.	
	DISCAPACIDAD Y ADULTO MAYOR	Aumentar los procesos y actividades de bienestar dirigidos a los adultos mayores. Mayor cobertura en subsidios a la población adulto mayor	Los adulto mayores no solo identifican las problemáticas que les afecta sino que proponen alternativas que aumente su bienestar y su calidad de vida.	

San Luis:

SECTOR	CATEGORIA	DESCRIPCION	ANALISIS	OBSERVACION
SAN LUIS	FISICO			
	VIAS	El territorio de San Luis posee vías planas y empinadas pavimentadas y sin pavimentar.	San Luis es uno de los barrios mas grandes, por tal motivo posee diversidad en cuento a sus vías; las que se encuentran pavimentadas son aquellas vías principales, rutas de acceso y de transito del transporte público.	Esta zona no posee andenes peatonales, ni escaleras que permitan realizar recorridos o acceder a lugares de manera segura.
	PARQUES	San Luis posee cuatro parques infantiles en mal estado e inseguro para el uso recreativo de los menores, y dos en buen estado y en funcionamiento.	El deterioro de los parques puede darse por dos razones: la falta de cuidado de éstos por parte de la población; y la baja calidad tanto de los materiales como de la construcción de los parques.	Los parques que funcionan o se encuentran en buen estado, son aquellos que son propiedad de los jardines infantiles.
	INSTITUCIONES	El territorio de San Luis posee diversas instituciones públicas y privadas, de las cuales se destacan jardines infantiles privados y aquellos de la secretaría de integración social; centros de atención al menor del ICBF; el Colegio Monte Verde, comedores Comunitarios, salones comunales (San Luis y la Semilla); y un centro religioso cristiano.	Las instituciones presentes en este territorio, son redes fundamentales que brindan ayudas y servicios que elevan el nivel de bienestar de la población; sin embargo algunas son insuficientes y otras inexistentes como el CAI, un Centro de Salud y otro Colegio.	Existen sedes del Colegio Monte Verde cerca de este territorio, pero que no están en funcionamiento y las instalaciones se encuentran descuidadas.
	SISTEMA DE TRANSPORTE	En el barrio San Luis existe buen flujo de transporte tanto de buses como de busetas, principalmente de la empresa Transcalero.	La comunidad de San Luis y los sectores aledaños cuentan con un buen servicio de transporte, que recorre las vías principales y que brinda servicios continuos, es decir, el flujo de vehículos es continuo y constante.	El paradero de Buses y busetas se encuentra ubicado en este barrio.
SERVICIOS PUBLICOS	La población de este territorio posee servicio de Luz, agua (servicio brindado por Acualcos), teléfono, y	La ubicación del territorio y la existencia de diferentes estratos socio-económicos, aseguran de una u otra	No cuentan con el servicio de Gas Natural.	

	algunas residencias o lugares con internet y televisión por cable.	manera el alcance o el acceso a servicios públicos básicos y complementarios.	
ECOLOGICO			
RESERVAS NATURALES	Existen quebradas, pequeños pozos y zonas verdes.	Los recursos naturales de las comunidades pueden entenderse como fortalezas y potencialidades, siempre y cuando la población sea consciente de los beneficios que de ellos reciben o pueden recibir, y haya responsabilidad social en cuanto al manejo y el cuidado de las quebradas y pozos.	
PROBLEMATICAS			
AMBIENTAL	Contaminación de quebradas, pozos y zonas Verdes.	Estos recursos naturales han sido contaminados con el arrojo de basuras por parte de la misma comunidad. La contaminación de las quebradas y los pozos impiden que la población se abastezca de dichos recursos en temporadas de sequía, aumenta los focos de infecciones y los problemas de salubridad.	La comunidad se ha organizado en varias oportunidades para limpiar y descontaminar las quebradas, los pozos y las zonas verdes; sin embargo la falta de conciencia de algunos habitantes del territorio impiden que los recursos naturales limpios o descontaminados perduren de esa manera.
INSEGURIDAD	Consumo y expendio de SPA, lo que puede generar situaciones de delincuencia común.	La inexistencia de fuerza pública (policía) en el territorio aumenta el expendio y consumo de drogas, y el nivel de delincuencia común en la zona; de igual manera, la comunidad no recibe un auxilio o ayuda inmediata en caso de emergencia o situaciones que ameriten la presencia de la Policía.	El único CAI existente se encuentra en el territorio de san Isidro I, es decir, bastante retirado de los demás barrios que componen el territorio.
INFRAESTRUCTURA	Los terrenos son ilegales y faltan espacios de recreación.	La ilegalidad del terreno imposibilita que la comunidad tenga la pavimentación de todas sus vías y que reciba los servicios públicos brindados por el distrito de manera legal.	Existen zonas verdes que podrían utilizarse como espacios de recreación, siempre y cuando haya inversión del presupuesto para la adecuación de dichos terrenos.
DISCAPACIDAD Y ADULTO MAYOR	Existe inconformidad con los subsidios en cuanto al valor de los mismos, la cobertura y al seguimiento y control de las personas que se benefician de este subsidio.	Los subsidios brindados por la subdirección local de chapinero no brindan la suficiente cobertura, y el valor de estos es insuficiente para cubrir las necesidades básicas de la persona mayor.	Miembros de la población adulto mayor, afirman la existencia de personas que se benefician del subsidio sin tener la necesidad de este, ya que cuentan con ingresos y propiedades.
ALTERNATIVAS DE SOLUCION			
TERRITORIO	Las alternativas de solución planteadas por las personas	Es de suma importancia fomentar en toda la	

		mayores para el territorio hacen referencia a la organización de jornadas de limpieza y descontaminación con el apoyo de entidades como la empresa de acueducto y alcantarillado y aseo Bogotá, al igual que procesos de concienciación para evitar que las quebradas, pozos y zonas verdes sigan siendo focos de basuras.	comunidad conciencia y responsabilidad social para la preservación de los recursos naturales del territorio y activar redes que le permitan a la comunidad contar con entes que apoyen y ayuden a organizar u orientar el proceso de descontaminación.	
	ADULTO MAYOR	Generar estrategias para aumentar los espacios de participación comunitaria del adulto mayor, y aumentar la cobertura y el valor del subsidio.	Los ingresos de la población adulto mayor son escasos, la mayoría de ellos dependen del subsidio brindado por la subdirección y no alcanza a cubrir todas sus necesidades y gastos.	Sería importante contemplar la posibilidad de brindar ayuda alimentaria a través de los comedores comunitarios a las personas beneficiarias del subsidio con un estudio previo de sus condiciones socio-familiares.

FASE 3: Definición de Núcleos Problemáticos:

Análisis de la información para determinar núcleos problemáticos; en el marco de la UAT (Unidad de Apoyo Técnico de CLOPS) se trabajaron los diferentes aspectos en base a los componentes de la GSI en el territorio determinando siete (6) problemáticas principales y una general que es tenida en cuenta como un determinante (causa estructural) transversal a la gran mayoría de las problemáticas:

INSEGURIDAD

MAL MANEJO AMBIENTAL, CARENCIA EN PROGRAMAS ECOLOGICOS

DIFICULTADES EN LA MOVILIDAD Y EL ACCESO AL SECTOR

DEFICIENCIAS EN LA PRESTACION CARENCIA DE PROYECTOS PRODUCTIVOS Y OPORTUNIDADES LABORALES

ILEGALIDAD DEL SECTOR
(La comunidad manifiesta, que son legales para pagar impuestos y servicios, pero ilegales a la hora de invertir en el bienestar del territorio)

FALTA DE ORGANIZACIÓN Y PARTICIPACION COMUNITARIA

Dado que el territorio de san Isidro Patios ha estado en proceso de legalización desde hace más de 15 años, la comunidad sostiene que esta problemática es la mas influyente y ha impedido que las entidades distritales puedan desarrollar proyectos de inversión en infraestructura física en la zona, *entre ellas la EAAB, dado que la cobertura, la calidad del líquido y la continuidad del servicio de acueducto y alcantarillado presenta deficiencia, Secretaria de Cultura Recreación y Deporte con la construcción de zonas recreativas o culturales.*

Es muy importante mencionar que la comunidad se le está recordando permanentemente en los espacios de participación CLOPS, MTT y MC que en esta problemática la administración distrital no tiene mayor incidencia.

NUCLEOS PROBLEMATICOS	PROBLEMATICAS
SEGURIDAD	Inseguridad, hurtos, robos atracos, se reconoce que las mujeres son más atacadas
	Pandillismo, conductas violentas
	Solo hay un CAI para toda la zona
	Consumo de SPA
	Venta de SPA
CONTAMINACIÓN Y MANEJO AMBIENTAL	Falta Educación en el manejo ambiental
	Dificultades de organización comunitaria
	No hay cultura de manejo adecuado de residuos solidos.
	Amenazas de desalojo por ser zona de alto riesgo sismico
HABITAT	Pocas Zonas de recreación
	Demora en la definicion en la cota de los cerros orientañes y la legalización
	Llegada de personas en situación de desplazamiento
	Falta de la acometida del Gas
	Dificultades con el servicio de Agua y Alcantarillado
MOVILIDAD	Una vía de acceso
	No hay suficiente transporte al sector
	No hay rutas de transporte despues de las 10:00 pm
	No hay andenes peatonales ni escaleras comunitarias
PRESTACION DE	No hay suficiente ni eficiente servicio de salud

SERVICIOS SOCIALES	El cierre de colegios afecta el desarrollo de los niños y a las niñas
	Gestantes lactantes adolescentes
PRODUCTIVIDAD	Desempleo sobre para las y los jóvenes
	Pobreza
	Irregularidad en las modalidades de contratación y remuneración
	Falta de fortalecimiento empresarial
PARTICIPACION	Falta de procesos de capacitación para el emprendimiento
	Falta de compromisos de la comunidad
	Descredito de la comunidad hacia las acciones del estado
	Difilcultades para la continuidad de los procesos comunitarios
	Falta de medios de comunicación comunitarios
	No hay fortalecimiento continuo a la organización comunitaria

Inseguridad: Se da en el territorio por la conformación de grupos y pandillas, juveniles, el alto nivel de venta y consumo de SPA, así como la falta de oportunidades laborales y académicas

Contaminación Ambiental: En el territorio se presenta la contaminación ambiental debido, al manejo de residuos sólidos, los botaderos de escombros en la zona de cerros y la comunidad manifiesta que los habitantes no tienen idea de cómo manejar los residuos sólidos mucho menos el reciclar.

Deficiencias en los servicios sociales y de salud:

Baja demanda por parte de los residentes a raíz de la mala educación impartida en el colegio (docente rector),ubicación de las instituciones en zonas de alto riesgo o inseguridad, falta personal docente idóneo para la educación de los niños-as, falta de asignación presupuestal por parte de las autoridades competentes, no contar con unidades de salud de atención nivel II y III cercanas al sector.

La no atención de beneficiarios de otras IPS, EPS o ARS que no tienen contrato con el hospital de chapinero o SISBEN de Bogotá.

Falta de educación sexual

Carencia de orientación en los hogares de los menores

Familias Disfuncionales, violencia intrafamiliar

Carencia de espacios para la comercialización de productos, así como baja oferta laboral

Falta de espacios de comercialización de productos, ni apoyos para el fortalecimiento de unidades productivas la comunidad argumenta que los Jóvenes mal preparados, en el bachillerato no encuentran empleo por que no tiene oportunidades de capacitarse en un arte o profesión, cuando se gradúan les piden experiencia y como la tienen si nadie les da la oportunidad, carencia de programas para apoyo a pequeña y mediana empresa

Bajo nivel en la participación comunitaria

Incredulidad en los procesos institucionales, la gente no cree en los procesos Comunitarios y argumentan que las personas que no son propietarios no tiene sentido de pertenencia por el territorio; La gente no tiene tiempo para tantas actividades sin resultado la palabra de la comunidad no es tenida en cuenta por las instituciones las juntas no cuentan con recursos para implementar estrategias técnicas comunicación.

Sector no legalizado:

Proceso judicial en el consejo de estado, que definirá la cota de los cerros orientales.

La voluntad política y la falta de procesos comunitarios entre las entidades encargadas del tema y los residentes.

Injerencia de los intereses económicos de empresas constructoras.

Falta de inversión territorial de los sectores encargados por la no legalización de los barrios.

Inestabilidad del terreno para la instalación de los equipamientos.

La empresa existente ACUALCOS no tiene la capacidad para cubrir las demandas del sector

FASE 5: Alternativas de solución comunitarias

A partir del análisis desarrollado por la UAT del CLOPS, se definieron 5 temas generadores desde los cuales se organizara el trabajo sectorial, a partir de la territorializacion programas, proyectos, acciones convenios e inversión por institución pública distrital que trabajara en la localidad y permitiera puntualizar los servicios prestados en cada uno de los territorios; de manera transversal las MC, aportaron serie de propuestas frente a cada uno de los núcleos problemáticos con el propósito de ser trabajadas en las MTT y como insumo a la construcción de posibles respuestas integrales.

NUCLEOS PROBLEMATICOS	RESPUESTAS
SEGURIDAD	CAI en la parte alta
	Rondas constantes de la policía
	Jornadas de sensibilización a la agrupación no violenta
	Jornadas de prevención e intervención del consumo spa, en la población escolarizada y desescolarizada
	Allanamientos y garantías para la delación de ollas
CONTAMINACIÓN Y MANEJO AMBIENTAL	Programas de Educación en el manejo ambiental de los residuos sólidos
	Clarificación de la zona de alto riesgo sísmico
	Divulgación y comunicación constante sobre el itinerario del carro de las basuras
	Control de plagas en el manejo del ecosistema
HABITAT	Construcción de Zonas de recreación en todos los territorios campo polideportivo y cultural
	Abogacía por la cota de los cerros orientales y la legalización y socialización del proceso
	Atención oportuna a las familias en situación de desplazamiento
	Proyecto gas natural
	Servicio eficiente de Agua y Alcantarillado
MOVILIDAD	Señalización de la vía de acceso
	Mejoramiento del servicio de ruta a la zona
	construcción de andenes y escaleras
PRESTACION DE SERVICIOS SOCIALES	Mejoramiento del servicio de salud en cuanto a calidad y numero de profesionales
	Apertura y mejoramiento del colegio y construcción de un colegio digno para las niñas y los niños
	Promoción de los derechos sexuales y reproductivos
PRODUCTIVIDAD	Generación de convenios para mi primer empleo
	Proyecto de productividad y formación para el trabajo
	Sensibilización al mejoramiento de las condiciones laborales
	Convenio de fortalecimiento empresarial
	Procesos de capacitación para el emprendimiento
PARTICIPACION	Definición de compromisos de las organizaciones comunitarias hacia la participación
	Sensibilización e información hacia la comunidad de las acciones del estado
	Continuidad de los procesos comunitarios por medio de proyectos que complementen el formador de formadores
	Gestion y conformación de medios de comunicación comunitarios

FASE 6: Consolidación de la información (lectura de realidades)

DERECHOS ASOCIADOS Y VULNERADOS	NUCLEO PROBLEMÁTICO	PROBLEMÁTICAS	CAUSAS	CONSECUENCIAS	RESPUESTA ACTUAL COMUNITARIA	RESPUESTA ACTUAL INSTITUCIONAL	TIEMPO			RESPONSABLES
							C	M	L	
Justicia Seguridad Educación Seguridad Económica Trabajo Recreación Ambiente Sano Libre Desarrollo Salud	INSEGURIDAD	INSEGURIDAD, HURTOS, ROBOS ATRACOS, SE RECONOCE QUE LAS MUJERES SON MAS ATACADAS	Falta de oportunidades y desempleo, desescolarización. Inadecuada de ocupación de tiempo libre o falta de oportunidades para el empleo de este. Ausencia de proyectos de vida en los y las jóvenes. Venta y consumo de SPA. Cultura de la delincuencia y de la ilegalidad al interior de la familia,	Ejercicio de actividades delictivas producto del consumo de drogas Aumento de la violencia (atracos y robos). Vandalismo	CAI móvil en la parte alta Rondas constantes de la policía Jornadas de sensibilización a la agrupación no violenta Jornadas de prevención e intervención del consumo spa, en la población escolarizada y desescolarizada	Prevención Al Consumo SPA FDL Alcaldía de Chapinero, Atención A Jóvenes - ICBF, Prevención Al Consumo De SPA SLIS. Formulación Para La Prevención Del Consumo De SPA, Cátedra De DDHH - Dile, Proyecto de reactivación de Los Frentes De Seguridad	x			JÓVENES Y ADULTOS Y (CONSUMIDORES Y EXPENDEDORES). RESIDENTES PADRES DE FAMILIA POLICÍA NACIONAL SDIS - SECRETARIA DISTRITAL DE INTEGRACIÓN SOCIAL ICBF INSTITUCIONES EDUCATIVAS FISCALÍA GENERAL DE LA NACIÓN. ALCALDIA LOCAL DE CHAPINERO SIJIN DIJIN SDG
		PANDILLISMO, CONDUCTAS VIOLENTAS	Falta de oportunidades y desempleo, desescolarización. Inadecuada de ocupación de tiempo libre o falta de oportunidades para el empleo de este. Ausencia de proyectos de vida en los y las jóvenes.	Limpieza social, Homicidios y lesiones personales Desintegración familiar y del tejido social. Problemas de convivencia al interior de la comunidad. Aumento de percepción de	Allanamientos y garantías para la delación de ollas	Reactivación de los Frentes de Seguridad			x	

				inseguridad en el sector. Daños psicológicos y físicos.					
		SOLO HAY UN CAI PARA TODA LA ZONA UPZ 89	La legalidad de algunos sectores, no permite la inversión en infraestructura.	Ejercicio de actividades delictivas Aumento de la violencia (atracos y robos). Aumento de la venta y el consumo de SPA. Aumento del pandillismo. Inseguridad general en la zona					
		VENTA Y CONSUMO DE SPA	Desempleo Desescolarización Ausencia de orientación familiar o desarticulación de la familia. Presencia de reducidos en la comunidad Ausencia de programas para la ocupación del tiempo libre	Homicidios y lesiones personales Desintegración familiar y del tejido social. Problemas de convivencia al interior de la comunidad. Aumento de percepción de inseguridad en el sector.					Reactivación de los Frentes de Seguridad

		NO HAY CULTURA DE MANEJO ADECUADO DE RESIDUOS SÓLIDOS.	<p>Residentes no sacan la basura en el horario del carro de las basuras</p> <p>Botaderos de material de construcción en diferentes zonas del territorio</p>	<p>Taponamiento las alcantarillas por deslizamientos de basuras.</p> <p>Mala imagen del entorno.</p> <p>Los perros se agrupan y rompen las bolsas de basura</p>	<p>Control de plagas en el manejo del ecosistema</p> <p>Divulgación y comunicación constante sobre el itinerario del carro de las basuras</p>	<p>Jornadas De Información Horarios Y Frecuencias De Recolección Y Operativos De Seguimiento, Secretaria de Hábitat, Aseo Capital Educación Ambiental desde el CLEA, PRAES - DILE,</p>				
		AMENAZAS DE DESALOJO POR SER ZONA DE ALTO RIESGO SÍSMICO	<p>Demora en la decisión del consejo de estado</p> <p>La definición de la cota de los cerros orientales, con el fin de establecer formalmente las zonas de reserva ambiental y las zonas de construcción ilegal en la UPZ 89.</p>	<p>No se puede invertir para mejoramiento de vivienda y no otorgamiento de licencias de construcción.</p> <p>No se realiza inversión y/o mejoramiento en estos sectores.</p>	<p>Presión institucional De Los Fallos Del Concejo De Estado.</p>	<p>Continuar Gestión Desde La Alcaldía de Chapinero Y Jornada Interinstitucional Sobre Tema Cerros Orientales (SDP - CAR - SDA - SDH - ALCALDÍA DE CHAPINERO - FOPAE) Presencia Y Apoyo De La CVP Y Socialización De Los Fallos Del Concejo De Estado.</p>				

	HABITAT									CONSEJO DE ESTADO, PROPIETARIOS DE LOS PREDIOS RESIDENTES DEL SECTOR SDHT SDP SDA. CAR ALCALDÍA LOCAL DE CHAPINERO
		DEMORA EN LA DEFINICIÓN EN LA COTA DE LOS CERROS ORIENTALES Y LA LEGALIZACIÓN	<p>Proceso judicial en el consejo de estado, que definirá la cota de los cerros orientales.</p> <p>La voluntad política y la falta de procesos comunitarios entre las entidades encargadas del tema y los residentes.</p> <p>Injerencia de los intereses económicos de empresas constructoras.</p>	<p>No han inversión en el sector para: arreglo de vías, instalación servicios públicos domiciliarios, construcción de equipamientos etc.</p> <p>Afectación de la calidad de vida los habitantes del sector.</p>	<p>Solicitud de asesoría para procesos de legalización y titulación.</p> <p>Solicitud de inclusión en las jornadas de titulación de la SDHT, para el 2011,</p>					
		AUSENCIA DE ZONAS DE RECREACIÓN	<p>Falta de inversión territorial de los sectores encargados por la no legalización de los barrios.</p> <p>Inestabilidad del terreno para la instalación de los equipamientos.</p>	<p>No existen espacios para el desarrollo de programas de recreación y deporte</p> <p>Los niños, jóvenes, adultos no tienen espacios para desarrollar actividades deportivas.</p>	<p>Apoyo en recursos para remodelación de la zona recreativas existentes</p>					CONSEJO DE ESTADO, PROPIETARIOS DE LOS PREDIOS RESIDENTES DEL SECTOR SDHT SDP SDA. CAR ALCALDÍA LOCAL DE CHAPINERO CAJA DE VIVIENDA POPULAR

<p>Justicia Participación Ambiente Sano Información, comunicación y conocimiento Participación Salud</p>	<p>FALTA DE LA ACOMETIDA DEL GAS</p>	<p>Falta de inversión territorial de los sectores encargados por la no legalización de los barrios.</p>	<p>Afecta en la calidad de vida de los habitantes. Procesamiento de de alimentos</p>	<p>Gestión con gas natural (los presidentes de las juntas San Luis, San Isidro, la sureña, argumentan ya haber iniciado el proceso de gestión , pero piden colaboración a la alcaldía local)</p>	<p>No se registran</p>				<p>EAAB ACUEDUCTO COMUNITARIO DE VILLA DEL CERRO RESIDENTES. ALCALDÍA LOCAL COMO ASESOR. SDHT PROCESO LEGALIZACIÓN. UAESP</p>
<p>Participación Seguridad Información, comunicación y conocimiento Salud</p>	<p>DIFICULTADES CON EL SERVICIO DE AGUA Y ALCANTARILLADO</p>	<p>Falta de inversión territorial de los sectores encargados por la no legalización de los barrios. La empresa existente ACUALCOS no tiene la capacidad para cubrir las demandas del sector</p>	<p>Baja calidad en la calidad de vida de los habitantes del sector Implementación de acueducto artesanal Proliferación de enfermedades</p>	<p>Apoyo a la empresa comunitaria ACUALCOS</p>					<p>ALCALDÍA LOCAL IDU RESIDENTES SDM. EMPRESA DE ACUEDUCTO Y ALCANTARILLADO</p>
<p>Vivienda Participación Información, comunicación y conocimiento Justicia Seguridad Seguridad Económica</p>	<p>LLEGADA DE PERSONAS EN SITUACIÓN DE DESPLAZAMIENTO</p>			<p>Ninguna</p>	<p>No se registran.</p>				<p>ALCALDÍA LOCAL RESIDENTES SDM. ACCIÓN SOCIAL</p>

<p>Participación Cultura Recreación Información, comunicación y conocimiento Justicia Seguridad Seguridad Económica</p>	<p>DEFICIT EN LA PRESTACIÓN DE SERVICIOS SOCIALES</p>	<p>EL CIERRE DE COLEGIOS AFECTA EL DESARROLLO DE LOS NIÑOS Y A LAS NIÑAS, EL PERSONAL DOCENTE Y DIRECTIVO NO ES IDÓNEO PARA EDUCAR A LOS NIÑOS</p>	<p>Baja demanda por parte de los residentes a raíz de la mala educación impartida en el colegio (docente rector)</p> <p>Ubicación de las instituciones en zonas de alto riesgo o inseguridad.</p> <p>Falta personal docente idóneo para la educación de los niños-as.</p>	<p>No hay suficiente ni eficiente servicio de salud Deserción escolar</p> <p>Mala calidad en la educación, por ende jóvenes mal preparados</p>	<p>Fortalecimiento estructural o traslado del IED campestre Monteverde</p> <p>Atención por parte de la Secretaria de educación referente al funcionamiento académico del colegio</p>	<p>Mega colegio y Rutas De Transporte SDE</p>			<p>x</p>	<p>PERSONAS MAYORES, JÓVENES, MADRES Y GESTANTES, NIÑOS Y NIÑAS EN CONDICIÓN DE DISCAPACIDAD.</p> <p>SDIS ALCALDÍA LOCAL DE CHAPINERO ICBF ONG'S COMUNITARIAS SENA IDRD UNIVERSIDADES DE LA LOCALIDAD</p>
<p>Seguridad Justicia Educación Seguridad Económica Salud</p>		<p>NO HAY SUFICIENTE NI EFICIENTE SERVICIO DE SALUD</p>	<p>Falta de asignación presupuestal por parte de las autoridades competentes.</p> <p>No contar con unidades de atención nivel II y III cercanas al sector.</p> <p>La no atención de beneficiarios de otras IPS, EPS o ARS que no tienen contrato con el hospital de chapinero o SISBEN de Bogotá.</p>	<p>Detrimiento de la salud de los habitantes del sector,</p> <p>Muerte, discapacidad o agravar las enfermedades que tiene la persona.</p> <p>Desplazamiento para la solicitud de citas con especialistas o unidades adecuadas nivel II y III.</p> <p>Dificultades para la atención de personas en condición de discapacidad en el sector</p>	<p>Mejoramiento del servicio de salud en cuanto a calidad y numero de profesionales</p>				<p>x</p>	<p>ALCALDÍA LOCAL SECRETARIA DE SALUD, HOSPITAL CHAPINERO</p>

<p>Educación Cultura Libre desarrollo Información, comunicación y conocimiento Participación</p>		<p>MADRES GESTANTES LACTANTES ADOLESCENTES</p>	<p>Falta de educación sexual Carencia de orientación en los hogares de los menores Familias incompuestas, violencia intrafamiliar</p>	<p>Madresolterismo a temprana edad. Mas miseria en el sector Niños cuidando bebes Los abuelos asumen las responsabilidades de los padres</p>	<p>Promoción de los derechos sexuales y reproductivos Implementación de programas de educación sexual y reproductiva</p>			<p>x</p>	<p>X</p>	<p>NIÑOS, NIÑAS Y JÓVENES PADRES DE FAMILIA SECRETARIA DISTRITAL DE EDUCACIÓN CADEL – DILE</p>
<p>Salud Justicia Participación Ambiente Sano Información, comunicación y conocimiento</p>	<p>PRODUCTIVIDAD</p>	<p>DESEMPLEO SOBRE PARA LAS Y LOS JÓVENES</p>	<p>Jóvenes mal preparados, en el bachillerato. Los jóvenes no encuentran empleo por que no tiene oportunidades de capacitarse en un arte o profesión Cuando se gradúan les piden experiencia y como la tienen si nadie les da la oportunidad</p>	<p>Pandillismo, desocupación de los joven. Mayor tiempo libre para adquirir vicios</p>	<p>Generación de convenios para mi primer empleo Sensibilización al mejoramiento de las condiciones laborales</p>		<p>x</p>		<p>X</p>	<p>SECRETARÍA DE DESARROLLO ECONÓMICO L DE CHAPINERO ALCALDÍA LOCAL CHAPINERO</p>

<p>Seguridad Educación Seguridad Económica Recreación Ambiente Sano Libre Desarrollo Salud</p>		<p>FALTA DE FORTALECIMIENTO EMPRESARIAL</p>	<p>Carencia de programas para apoyo a pequeña y mediana empresa</p> <p>Solo existen créditos pero no recursos de fortalecimiento</p>	<p>Baja calidad de vida en las familias del sector</p> <p>La productividad no es cualificada</p> <p>No existen un nivel de producción competente</p>	<p>Proyecto de productividad y formación para el trabajo</p>	<p>Bogotá emprende, Cámara y comercio, alcaldía local de chapinero , manos amigas</p>	<p>x</p>			<p>SDIS ALCALDÍA LOCAL DE CHAPINERO ONG`S COMUNITARIAS SENA</p>
<p>Seguridad Educación Seguridad Económica Recreación Ambiente Sano Libre Desarrollo Salud</p>		<p>FALTA DE PROCESOS DE CAPACITACIÓN PARA EL EMPRENDIMIENTO</p>	<p>Traslado al SENA de Chapinero es dispendioso por las distancia</p> <p>Falta de programas de capacitación SENA</p> <p>Carencia de programas para apoyo a pequeña y mediana empresa</p>	<p>Baja calidad de vida en las familias del sector</p> <p>La productividad no es cualificada</p> <p>No existen un nivel de producción competente</p>	<p>Procesos de capacitación para el emprendimiento</p>		<p>x</p>		<p>X</p>	<p>SDIS ALCALDÍA LOCAL DE CHAPINERO ONG`S COMUNITARIAS SENA</p>

Participación Información, comunicación y conocimiento	PARTICIPACION	FALTA DE COMPROMISOS DE LA COMUNIDAD	<p>La gente no cree en los procesos Comunitario</p> <p>Las personas que no son propietarios no tiene sentido de pertenencia por el territorio</p> <p>La gente no tiene tiempo para tantas actividades sin resultado</p>	<p>No se sabe en que se invierte el recurso local</p> <p>Los proyectos que se desarrollan no apuntan a las necesidades reales de la comunidad</p>	Definición de compromisos de las organizaciones comunitarias hacia la participación				<p>IDEPAC, SDIS , SDS ALCALDIA LOCAL, JUNTS DE ACCION COMUNAL COMUNIDAD EN GENERAL</p>
Participación Información, comunicación y conocimiento		DIFICULTADES PARA LA CONTINUIDAD DE LOS PROCESOS COMUNITARIOS	<p>Rotación constante de profesionales de las instituciones</p> <p>La falta de acompañamiento institucional permanente</p> <p>La palabra de la comunidad no es tenida en cuenta por las instituciones</p>	<p>Descredito de las acciones institucionales</p> <p>Procesos de gestión bloqueados</p>	Continuidad de los procesos comunitarios por medio de proyectos que complementen el formador de formadores				<p>IDEPAC, SDIS , SDS ALCALDIA LOCAL, JUNTS DE ACCION COMUNAL COMUNIDAD EN GENERAL</p>
Participación Información, comunicación y conocimiento		FALTA DE MEDIOS DE COMUNICACIÓN COMUNITARIOS	<p>Las juntas no cuentan con recursos para implementar estrategias técnicas comunicación</p> <p>ASOJUNTAS en ocasiones es desorganizada</p>	<p>Desinformación general de presidentes</p> <p>La comunidad se siente desinformada y marginada de las acciones que adelanta el estado</p>	Gestión y conformación de medios de comunicación comunitaria				<p>IDEPAC, SDIS , SDS ALCALDIA LOCAL, JUNTS DE ACCION COMUNAL COMUNIDAD EN GENERAL</p>

