

**Lectura de Realidades**

**Territorio Social Verjón**

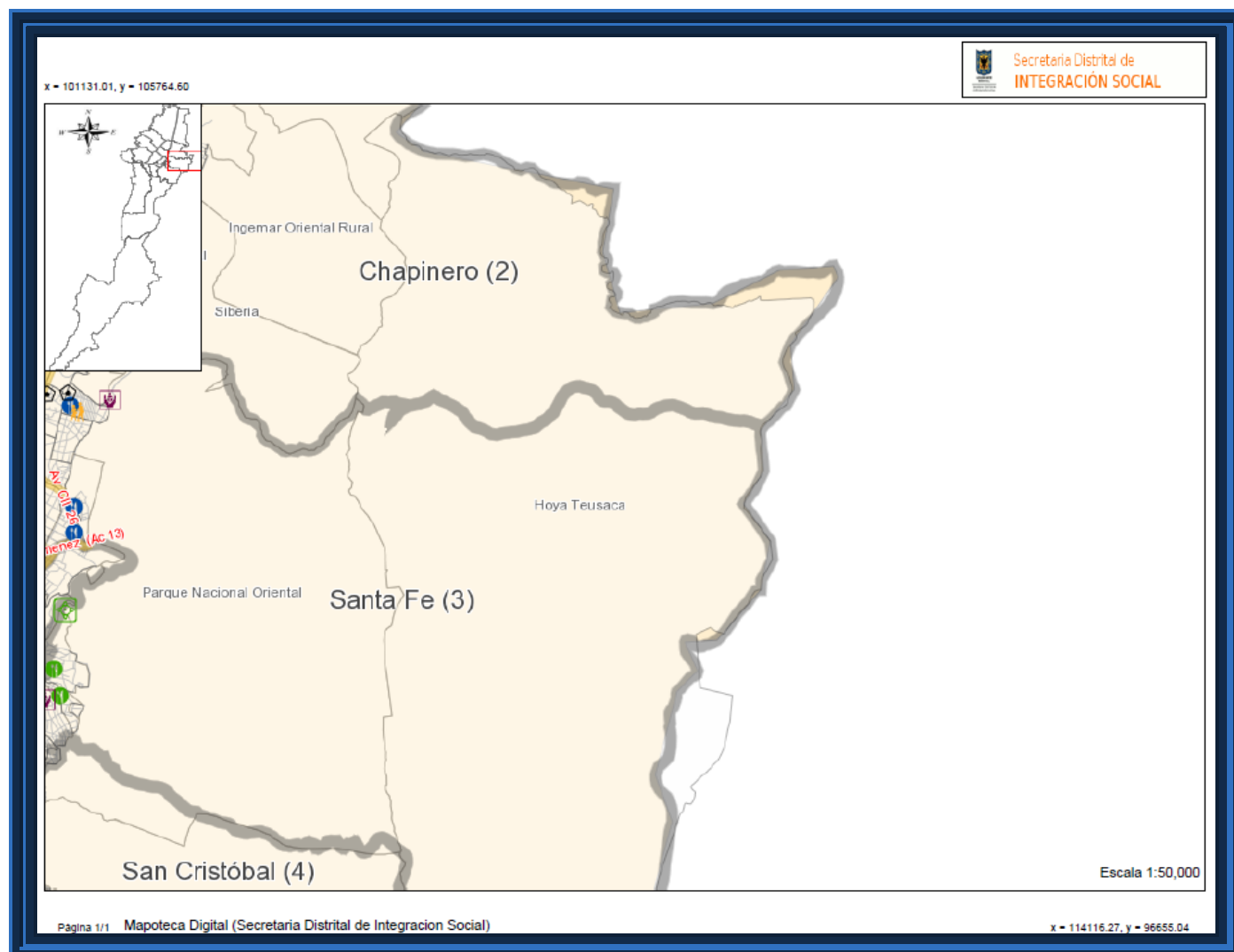
## RESEÑA

La vereda está ubicada entre los 2700 y 3000 mts de altura, con una temperatura de 6° a 12°, la parte más alta de la vereda presenta condición de páramo y toda la vereda es reserva forestal de los cerros orientales, sin embargo los cultivos extensivos de papa, la tala indiscriminada de árboles y las marraneras atentan contra esta reserva.

Actualmente la población se estima en 600 habitantes distribuidos en 85 familias mono nucleares con una composición familiar de 7 personas en promedio por vivienda, de las cuales el 60% corresponde a población infantil en el rango de 0 a 14 años; los jefes de hogar oscilan entre los 40-49 años.

No existen allí centros poblados, los habitantes en un 60% están ubicados en forma dispersa en sus fincas y el 40% restante se localiza a lado y lado de la vía principal, aprovechando su vivienda en algunos negocios especialmente de venta de comida, tiendas y canchas de tejo.

# CARACTERIZACION DEL TERRITORIO



## Límites Geográficos

Este territorio se sitúa en los cerros orientales y al Oriente de la Localidad limitando con el Municipio de la Calera y la Localidad Santa Fe. Comprende cuatro veredas denominadas: Páramo I, El Bagazal, Ingemar Oriental y Siberia. Ver mapa

## Características ambientales

Teniendo en cuenta que el territorio se encuentra ubicado en los cerros orientales con sus ecosistemas de paramos y sub paramo como fuente de diversidad, agua, paisajes, presencia de bosques, animales y vegetales nativos existentes en la zona; en el territorio se vislumbra aspectos característicos como la deforestación, la reforestación, la explotación de canteras, el mal uso de suelo, igual que el territorio 1 de San Isidro, cobra importancia por su riqueza en fuentes hídricas, sus hermosos paisajes y su diversidad natural, desde la mirada prospectiva se contempla como patrimonio cultural y turístico de interés ecológico.

## Uso del Suelo

La vereda está ubicada entre los 2700 y 3000 mts de altura, con una temperatura de 6° a 12°, la parte más alta de la vereda presenta condición de páramo y toda la vereda es reserva forestal de los cerros orientales, sin embargo los cultivos extensivos de papa, la tala indiscriminada de árboles y las marraneras atentan contra esta reserva, El uso del suelo están relacionado con la presencia de la reserva forestal de Bogotá y por ende a las restricciones y condiciones de manejo de esta según la normatividad; la zona rural se encuentra completamente abarcada por la reserva y parte del suelo urbano.

## Malla vial

Esta zona utiliza el eje vial de penetración de la vereda El Hato (La Calera), vía que se prolonga cuenca arriba a través del Verjón Bajo y Alto y ha sido recientemente conectada con la Vía a Choachí, completando el anillo vial, al conectar nuevamente con Bogotá a través del Cerro de Guadalupe. Por la implementación de un peaje en la vía a la vereda, se han agudizado los problemas de desplazamiento de la población, la zona cuenta con serias dificultades de accesibilidad e integración, dadas por la escasez de transporte público que se agudiza en épocas de lluvia.

## Infraestructura de servicios públicos

No se dispone de acueducto veredal ni de alcantarillado. El agua para el consumo es tomada de las quebradas y fuentes de agua cercanas y conducida a través de mangueras para consumo directo y en algunas viviendas es almacenada en tanques.

Las aguas negras son dispuestas a través de pozos sépticos o vertidas a drenajes naturales superficiales. La basura es recogida y enterrada dentro de las fincas o quemada dependiendo de los materiales de desecho. Cuando el volumen de basura es considerable se lleva a la cancha de tenis para que la ruta recolectora de la calera realice la disposición final.

La red de conducción y suministro de energía está a cargo de CODENSA, cuyo cubrimiento es total, es utilizada especialmente para el funcionamiento de electrodomésticos y alumbrado. El 30% de la población cocina con estufa eléctrica y el resto lo hace con estufas de leña, gas o gasolina lo cual genera problemas de salud en el sentido que el uso de leña emergen vapores tóxicos que afectan los pulmones de las personas que están en un recinto cerrado.

## Equipamientos

La vereda Verjón bajo no cuenta con ninguna infraestructura que le permita desarrollar actividades comunitarias, no tiene salón comunal, ni centro educativo.

## Organizaciones sociales

Organizaciones comunitarias	Referente	PROCESO
Junta de acción comunal Vereda Verjón Bajo	Azucena Duarte	Coordinación y mediación entre loas instituciones y la comunidad
Red productos del Verjón	Olga Ricaurte	Fortalecimientos a huertas productivas Espacios de comercialización

Eco taller	Olga Patricia Gómez	Sensibilización a la comunidad, en temas de prevención protección animal y medio ambiente.
Organización juvenil Colibrí	Azucena Duarte. Daniela Camacho.	Movilización juvenil para la preservación del medio ambiente.
Fundación veredas del Verjón bajo	Hernando torres	Actividades de restauración ecológica

## ASPECTOS SOCIO DEMOGRÁFICOS DEL TERRITORIO

### Aspectos sociales

En la vereda la representatividad está simbolizada por la Junta de Acción Comunal, en cabeza del presidente, quien es apoyado en sus actividades por los comités de trabajo y deportes; la junta directiva de ésta se reúne cada 15 días y la asamblea se efectúa cada cuatro meses.

La comunidad participa de las actividades de la Junta en la medida en que la información sea oportuna y que las acciones por realizar les represente beneficios, razones por las que normalmente sólo participan de ella máximo el 50% de la población.

Del mismo modo, en los últimos años han venido surgiendo una serie de organizaciones comunitarias que fortalecen el tejido social de la vereda como el grupo juvenil COLIBRI, la fundación veredal, entre otras.

### Distribución de la población por ciclo vital:

**Tabla 1 Distribución de Población por ECV del Territorio 5**

**Vereda el Verjón Bajo. Localidad Chapinero. 2010**

ECV	TOTAL	%	HOMBRE	%	MUJER	%
INFANCIA	157	22,46	73	18,2	84	28,38
JUVENTUD	121	17,31	60	14,96	61	20,61
ADULTEZ	382	54,65	248	61,85	132	44,59
ADULTO MAYOR	39	5,58	20	4,99	19	6,42
<b>TOTAL POBLACIÓN</b>	<b>699</b>	<b>100</b>	<b>401</b>	<b>100</b>	<b>296</b>	<b>100</b>

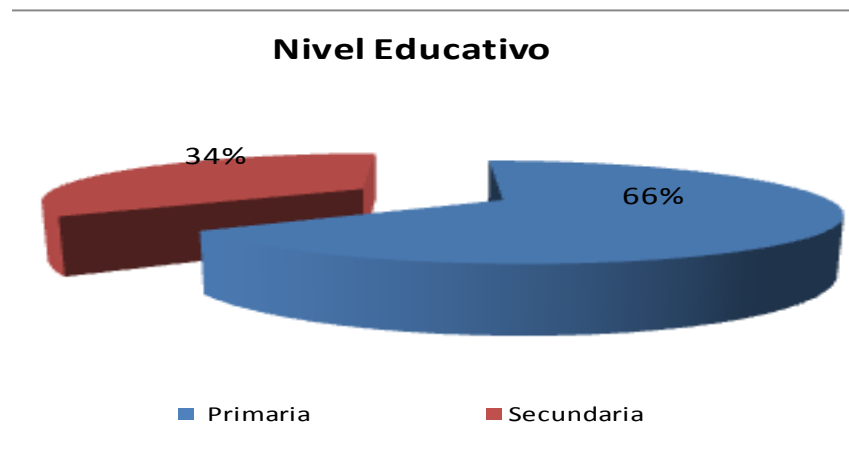
Fuente: Secretaría Distrital de Planeación. Proyecciones de población 2009 con base en Censo DANE 2005.

Según la tabla , la población de la vereda el Verjón Bajo, se encuentra un mayor porcentaje en la etapa del ciclo vital de adultez con un 382 personas y un 54.65%, en donde se destaca el género masculino, con 248 personas, en segundo lugar la etapa de ciclo vital infancia presenta 157 niños y niñas con un 22.46% del total de la población en tercer lugar la etapa del ciclo vital juventud encontró un 17,31% y 121 habitantes y por último la etapa de ciclo vital adulto mayor con 39 personas y un 5,58% de representación.

Con base en las 175 familias caracterizadas por el grupo de salud a su casa SASC, en septiembre de 2008 se presenta la siguiente información.

## Nivel educativo de los habitantes

**Grafico 1 Nivel Educativo Vereda el Verjón Bajo. Localidad de Chapinero. 2009**



FUENTE: HOSPITAL CHAPINERO

La mayor parte de la población caracterizada alcanza un nivel de básica primaria y en menor proporción se encuentran las personas que han realizado la secundaria, contemplando que no todos los que se encuentran dentro de estos grupos hayan alcanzado el ciclo completo de educación, lo que se observa en la gráfica 14.

## Producción agropecuaria

La vereda de Verjón Bajo es de relativamente baja producción agropecuaria si se compara con las de Sumapaz, Usme y Ciudad Bolívar, pero por su posición geográfica se constituye igualmente en una unidad territorial distrital de alto valor por los recursos naturales que alberga y los bienes y servicios que produce, tanto para sus propios habitantes como para los de la ciudad y de los municipios de La Calera y Choachí.

Las principales actividades económicas de este sector rural son, el pastoreo para la cría de ganado vacuno con doble propósito (carne y leche), de donde se producen diferentes productos los cuales son comercializados los fines de semana en el santuario de Monserrate.

# Lectura de Realidades

En el marco del Plan de **Desarrollo Distrital Bogotá Positiva**, se han generado espacios de encuentro entre la comunidad campesina y otros actores asociados con su cotidianidad, interesados en fortalecer su participación en el ámbito local y distrital para incidir políticamente en las decisiones sobre su territorio rural.

Desde la **Subdirección Local para la Integración Social Chapinero** y en especial desde el proyecto **504 Participación y Redes sociales**, se promueven experiencias compartidas en la búsqueda de la garantía y restablecimiento de derechos de la población rural, así como el acompañamiento a sus formas organizativas, configurando acciones colectivas e



individuales, que se han expresado con la participación en espacios dentro de la localidad y fuera de ella.

Históricamente la presencia institucional en la vereda el Verjón Bajo ha sido insuficiente y ocasional, a partir del año 2008 se ha dado inicio a un proceso de interlocución directa entre funcionarios de la SLIS Chapinero y la comunidad, constituyendo espacios de encuentro para el acompañamiento organizativo de familias de la zona, enfocando su labor a la consolidación de iniciativas campesinas destinadas al desarrollo Rural integral, que propendan por el fortalecimiento del tejido local.

El trabajo realizado con la población campesina del Verjón bajo se ha desarrollado a través de la implementación de la estrategia de Gestión Social Integral y contempla los siguientes objetivos:

- Fortalecer las diferentes formas organizativas rurales existentes en la localidad
- Promover la discusión sobre las formas de comercialización de productos campesinos
- Reconocer las debilidades y potencialidades de un territorio y sus familias
- Generar agendas territoriales que permitan la construcción de respuestas integrales y conjuntas en el territorio

Entre las metodologías empleadas se resalta la cartografía social orientada por los geógrafos del proyecto **504 participación y redes sociales SDIS**, complementada por recorridos zonales y relatorías de las experiencias desarrolladas; se han vinculado líderes a los diferentes espacios de participación como el Consejo Local de Política Social, y comités operativos, así como a espacios de organización y participación comunitaria. El proceso de manera alterna ha permitido promover la discusión frente a la defensa de los recursos naturales de la localidad, generar conexiones entre organizaciones inter-territoriales y visualizar que las problemáticas existentes deben ser resueltas por los sectores distritales en conjunto con comunidad organizada y consciente de sus fortalezas y potencialidades.

Es de resaltar que al proceso se han sumado diferentes instituciones como la Secretaria de Desarrollo Económico, Hospital de Chapinero y Jardín Botánico aportando a fortalecer la estructura del tejido social local, y haciendo visible la ruralidad presente en la localidad, en la medida que se promueven las formas organizativas empoderándolas con respuestas propias y reconociendo las relaciones colectivas entre estado y sociedad civil.

## **FASE 1: Socialización e implementación de la estrategia Gestión Social Integral en los territorios**

La GSI (Gestión Social Integral) se desarrolló por medio de un proceso consensuado de amplia participación transectorial, promovido y fortalecido por la Alcaldía Local en el CLG, el CLOPS y la CLIP, a finales de 2008 y comienzos de 2009. En este sentido se definieron cinco (5) territorios:

1. San Isidro Patios
2. Pardo Rubio
3. Chapinero
4. Chico Lago – Refugio
5. El Verjón (vereda)

En cada territorio se instaló una mesa territorial, que convocara el total de actores relevantes tanto institucionales, como comunitarios, que se interesaran en la propuesta de trabajo conjunto y el desarrollo de la estrategia de Gestión Social Integral (GSI); En el caso de la vereda el Verjón se trabajaron dos (2) con el apoyo de la ULDER (Unidad local de Desarrollo rural) la mesa territorial transectorial (MTT) y la mesa comunitaria (MC) la última conformada por líderes de organizaciones sociales, presidentes de junta de acción comunal de las diferentes zonas de la vereda.

## **FASE 2: Territorialidad, Reconocimiento de Realidades**

Desde la perspectiva del reconocimiento de la territorialidad como construcción histórico, cultural, social y económico, para reafirmar la identidad de las poblaciones que habitan los territorios de la Localidad, se desarrollaron ejercicios de **Cartografía Social**, desde diferentes proyectos y en conjunto con la comunidad es importante resaltar el apoyo técnico de los geógrafos de la Secretaría de Integración Social, (Participación y redes sociales). El trabajo se desarrolló con: usuarios del programa de canasta campesina, personas pertenecientes a las diferentes etapas del ciclo vital, redes sociales, estudiantes de universidades aliadas y servidores públicos de otros sectores del Distrito.

En el desarrollo de la metodología se establecieron temáticas que pudieran ser planteadas analizadas desde la mirada comunitaria como actor principal y reconocido en los diferentes recorridos locales; entre los ejes temáticos se trabajaron:

Delimitación geográfica contemplada por la comunidad

Equipamientos reconocidos  
 Organizaciones sociales en el territorio  
 Problemáticas y necesidades  
 Potencialidades y alternativas

### FASE 3: Categorización y análisis de datos

La información producto de las cartografías, recorridos y sistematización de experiencias fue clasificada y consolidada por el equipo territorial de la SDIS, implementando herramientas para análisis de datos referentes a la consolidación de información territorial.

### Caracterización veredal

PROBLEMÁTICAS	CAUSAS	EFFECTOS
<p>SALUD:</p> <p>Limitado acceso a servicios de salud</p>	<ul style="list-style-type: none"> <li>- IPS primarias fuera del territorio.</li> <li>- Barreras geográficas.</li> <li>- Información insuficiente en cuanto a los servicios de salud.</li> <li>- Limitaciones jurídicas para destinar recursos en infraestructura de prestación de servicios de salud.</li> <li>- Contaminación de fuentes hídricas</li> <li>- Mal manejo residuos sólidos</li> <li>- La UBA no viene mensualmente</li> </ul>	<p>Poco sentido Histórico de reconocimiento y pertenencia por parte de la administración Local y Distrital</p> <p>Institucionalmente, las condiciones de vida apuntan a una baja calidad de la misma</p>
<p>Desnutrición en niños y niñas menores de 5 años y mujeres gestantes y lactantes.</p>	<ul style="list-style-type: none"> <li>- Bajos ingresos</li> <li>- Malos hábitos alimentarios</li> <li>- Ausencia de un centro de acopio de alimentos</li> <li>- Desarticulación entre las instituciones</li> </ul>	<p>No existe una conexión urbano – regional que permita acceder a los servicios.</p>
<p>Embarazo en adolescentes</p>	<ul style="list-style-type: none"> <li>- Ausencia de formación en los programas de salud sexual y reproductiva</li> <li>- Falta de estrategias pedagógicas y comunicativas para el manejo del tema</li> <li>- Lejanía emocional con los padres</li> </ul>	<p>Barreras de acceso para aumentar la infraestructura en la producción y la comercialización de los productos.</p> <p>Baja participación social y política de los habitantes de la UPZ.</p>
<p>VIOLENCIA:</p> <p>Violencia intrafamiliar, maltrato infantil, abuso, descuido y negligencia, abuso sexual y explotación laboral infantil, suicidio e</p>	<ul style="list-style-type: none"> <li>- Prácticas de crianza que involucran abuso, violencia y maltrato aceptadas por la cultura</li> <li>- Relaciones de poder marcadas por el autoritarismo</li> <li>- Deficiente comunicación en las familias y lejanía en los vínculos afectivos.</li> <li>- Hacinamiento en el lugar de vivienda</li> <li>- Ausencia de programas de salud mental y</li> </ul>	<p>El bajo nivel educativo impacta en la calidad de vida y reproduce la pobreza en las familias de generación en generación.</p>

PROBLEMÁTICAS	CAUSAS	EFFECTOS
Intentos de suicidios en jóvenes, violencia entre vecinos	<ul style="list-style-type: none"> <li>- de orientación familiar.</li> <li>- Falta de asistencia de los servicios de seguridad.</li> <li>- Baja frecuencia en la presencia de los entes de seguridad</li> <li>- Baja percepción de la problemática por parte de la policía</li> <li>- Respuesta institucional Insuficiente</li> </ul>	
<p>CONSUMO SPA:</p> <p>Uso de sustancias psicoactivas, consumo de alcohol (cerveza) y cigarrillo. Alcoholismo temprano.</p>	<ul style="list-style-type: none"> <li>- Prácticas culturales de inicio temprano de consumo de alcohol y cigarrillo</li> <li>- Ausencia de espacios recreativos y de participación</li> <li>- Manejo inadecuado del tiempo libre</li> <li>- Falta de oportunidades para su proyecto de vida</li> <li>- Falta de comunicación entre padres e hijos y orientación a padres y madres.</li> <li>- Permisividad e impunidad por parte de la justicia</li> <li>- Presencia de agentes externos que llegan a la zona a consumir SPA</li> </ul>	
<p>EDUCACION:</p> <p>Deserción escolar, baja cobertura en la educación preescolar y existe dificultad en el traslado para los niños y niñas de preescolar de las zonas de vivienda al jardín.</p>	<ul style="list-style-type: none"> <li>- Analfabetismo en adultos, y personas mayores</li> <li>- Inadecuada infraestructura del colegio.</li> <li>- Carencia a libros de consulta, falta de acceso a programas de educación superior (ausencia de alternativas para acceder a la educación tecnológica y superior).</li> <li>- Insuficiente motivación para permanecer en el sistema educativo.</li> </ul>	

**Tema:** Desarrollo Económico y Cultural

PROBLEMÁTICAS	CAUSAS	EFFECTOS
Baja Oferta Cultural	<ul style="list-style-type: none"> <li>Falta de Legalización que permita el desarrollo de inversión institucional en infraestructura</li> <li>Falta de equipamiento comunitario y cultural</li> <li>Pocos recursos de inversión para el sector en este territorio</li> </ul>	Desaprovechamiento del tiempo libre: consumo de LICOR falta de oportunidades para la circulación de producción artística y cultural y el

PROBLEMÁTICAS	CAUSAS	EFFECTOS
	Falta de continuidad de proyectos implementados en la zona	desarrollo de competencias ciudadanas y laborales entre la población en mayor vulnerabilidad
Alto nivel de desempleo	Débil cultura de emprendimiento o asociatividad	Necesidades básicas insatisfechas, baja oferta laboral calificada, deterioro de la calidad de vida, dependencia de la oferta institucional de servicios para resolver sus necesidades prácticas y cotidianas.
	Falta de acompañamiento institucional a los procesos de emprendimiento y productividad	
	Desconocimiento de la norma que regula la zona de reserva forestal	
Ausencia de fortalecimiento de iniciativas productivas que se desarrollan en la zona	No existen espacios para la comercialización de productos trabajados y elaborados por la población campesina	Bajos ingresos económicos para la sostenibilidad de los grupos familiares
	Invisibilización de las unidades productivas en la zona, cerrando la oportunidad de comercialización.	- Comercialización de productos de manera interna (entre campesinos de la misma zona), los productos no llegan a la zona urbana
Carencia de articulación entre productores y comerciantes de productos alimenticios	Desconocimiento de los productos que se cosechan y elaboran en el Verjón bajo	Altos costos de los productos alimenticios y materias primas, difícil accesibilidad de la población de estratos bajos a una canasta alimenticia sana y balanceada.
	Ausencia de mecanismos de comunicación pertinentes para la visualización de productos	
	Falta de Proyectos sostenibles y con un bajo impacto ambiental	
Bajos ingresos	Nivel precario educativo lo cual restringe el acceso a ofertas laborales.	Deterioro de la calidad de vida y necesidades básicas insatisfechas.  Dependencia de los servicios institucionales para la solución de sus necesidades.
	Ausencia de proyectos productivos sostenibles y sustentables.	
	Limitación del uso del suelo por ser zona de reserva forestal.	

**Tema:** Ambiente, Movilidad y Espacio Público

PROBLEMÁTICAS	CAUSAS	EFFECTOS
<p>Conflicto en el uso del suelo, entre lo normado y lo actuado.</p> <p>Construcción ilegal en el espacio público y uso inadecuado de recursos naturales: Invasión de rondas de quebradas y ríos.</p> <p>Falta de mantenimiento, control y vigilancia del espacio público.</p> <p>Falta de transporte público que comunique a la vereda con el resto de la ciudad.</p> <p>La presencia del peaje impide que el servicio publico de taxis llegue a la zona, lo cual la afecta la movilidad de los y las habitantes de la zona</p> <p>Falta de Cultura Ciudadana en los temas de Manejo de Basuras</p>	<p>La definición del territorio como zona de reserva forestal posterior a la existencia de asentamientos humanos en el mismo, con las consecuentes restricciones para la inversión agropecuaria, ecoturística y social.</p> <p>Escasa presencia de elementos en la cultura ciudadana para el cuidado de lo público.</p> <p>Poca información de las entidades. Ausencia de empresa recolectora de los residuos sólidos.</p> <p>Adecuación de vías para extender la ruta de transporte.</p>	<p>Deficiente calidad de vida entre sus habitantes.</p> <p>Limitación de la gobernabilidad</p> <p>Imposibilidad de implementar programas y proyectos de mejora de calidad de vida y de aumento de patrimonio ambiental.</p> <p>Deterioro y detrimento del espacio público y recursos naturales vitales: Hídricos.</p> <p>Dificultades para la movilidad y la comunicación de sus habitantes con el resto de la localidad y la ciudad.</p>

**Tema:** Participación y Convivencia

PROBLEMÁTICAS	CAUSAS	EFFECTOS
<p><b>PARTICIPACION:</b> Bajos niveles de participación ciudadana y concentración de liderazgos en personas y organizaciones.</p> <p>Baja eficacia en las</p>	<p>Desconocimiento del impacto y la importancia que tiene la participación ciudadana. Miedo a perder el liderazgo.</p> <p>Poco interés frente lo público por parte de la ciudadanía.</p> <p>Ausencia de procesos de formación que</p>	<p>Invisibilidad de los intereses de las poblaciones que tradicionalmente no han estado del ejercicio de la participación ciudadana (jóvenes, LGBT, niños y niñas, mujeres, grupos</p>

PROBLEMÁTICAS	CAUSAS	EFECTOS
<p>Estrategias para la información, la comunicación de doble vía y la cualificación de la participación ciudadana</p> <p>Desconocimiento del derecho al ejercicio del control social a la gestión pública.</p> <p>Desconocimiento y falta de apropiación de los derechos y responsabilidades ciudadanas y de las normas y autoridades que las representan.</p> <p>Desconocimiento, rechazo y agresión ante la diversidad sexual y el género.</p> <p>Aumento en hurtos a establecimientos comerciales y personas.</p>	<p>fortalezcan al ser humano como sujeto político.</p> <p>Falta de articulación y unidad de criterios institucionales para la promoción de la participación.</p> <p>Falta de continuidad de procesos, por razones administrativas.</p> <p>Desconfianza en la eficacia y eficiencia de los procesos e instancias de participación.</p> <p>Brechas social entre los campesinos y los terratenientes de la zona, lo cual limita la participación de los campesinos en la toma de decisiones de cualquier proceso que se ejecute en la verdea. La discriminación como práctica social basada en el ejercicio poder de dominación económica, política y social.</p> <p>Escasa e inoportuna circulación de la información pertinente para participar de manera continua y con capacidad de incidir en las decisiones.</p> <p>Desconocimiento de las políticas públicas poblacionales y territoriales.</p> <p>Poca calificación de los habitantes ante los procesos de control social.</p> <p>La institucionalidad coloca barreras de acceso ante el derecho ciudadano a ejercer control social.</p> <p>Desconfianza en la eficacia y eficiencia en la gestión de las autoridades del sector público y de seguridad.</p>	<p>étnicos, personas con discapacidad).</p> <p>Desconocimiento o exclusión de dinámicas participativas diferentes a las tradicionales.</p> <p>Liderazgos ejercidos de manera autoritaria, vertical, excluyente.</p> <p>Debilitamiento o ausencia de tejido social por no apropiación de los procesos colectivos, si no solamente específicos o puntuales.</p> <p>Escasos recursos por parte de las entidades del Estado para el tema de participación.</p> <p>Poca apropiación e introyección de la información por parte de la comunidad que impide la cualificación de su participación, de manera consciente y efectiva.</p> <p>Retraso o bajo impacto en los procesos y desgaste en las dinámicas participativas.</p> <p>Indiferencia y bajo compromiso frente a responsabilidades sociales y familiares que aportan en el mejoramiento de condiciones de vida en</p>

### FASE 3: Definición de Núcleos Problemáticos:

Análisis de la información para determinar núcleos problemáticos; en el marco de la UAT (Unidad de Apoyo Técnico de CLOPS) se trabajaron los diferentes aspectos en base a los componentes de la GSI en el territorio determinando

NUCLEOS PROBLEMATICOS	PROBLEMATICAS
<b>INSEGURIDAD</b>	Expendio y consuma de SPA y bebidas alcoholicas
	Atracos- hurtos
	Robo de semovientes
	Bandas delincuenciales
<b>CONTAMINACIÓN Y MANEJO AMBIENTAL</b>	Descuido desde los nacimientos de las Quebradas
	No hay cultura del Manejo de residuos solidos y cultura de gestión ambiental
<b>HABITAT</b>	Insertidumbre por la definicion de la cota de los cerros orientales por la cual se determinan las zonas de reserva ambiental y las zonas de construcción legal en la UP 90, a causa del proceso judicial que se lleva a cabo en la corte suprema de justicia
	Deficit de alumbrado publico en la carretera principal
	Via sin pavimentar
<b>MOVILIDAD</b>	Accidentes por embriaguez
	1 sola via de acceso
	No hay transporte
	No hay seguimiento y control a las tarifas de transporte publico
	No hay control del consumo de alcohol y la conduccion por las vias de la vereda
<b>PRESTACION DE SERVICIOS SOCIALES</b>	No hay colegio en la vereda y no hay cupo suficiente
	Deserción escolar
	Jovenes gestantes lactantes
	No hay atención a la población adulta mayor
	No hay un centro de atención en salud
	No hay una adecuado y permanente servicio de salud en la vereda Falta de acompañamiento de la red de mujeres del verjon



COBERTURA DE SERVICIOS EN SALUD Y PROBLEMATICAS DE SALUD PUBLICA	No hay Salón Comunal
	Presencia de caninos y felinos sin esterilizar

## Definición de núcleos problemáticos:

### Inseguridad

Teniendo en cuenta las características del territorio 5 Vereda el Verjón Bajo y dadas las características geográficas del territorio se viene incrementado el número de atracos y robos, por parte de bandas delincuenciales, alto consumo de bebidas alcohólicas y sustancias psicoactivas, que afectan de manera general a todos los grupos poblacionales de este territorio”.

La baja presencia de agentes de policía de la localidad de Chapinero y entidades encargadas del control del territorio, la ausencia de frentes de seguridad ciudadana, permiten que esta problemática crezca cada día; el apoyo de la policía en la vereda el Verjón en ocasiones especiales, es prestado por los agentes de la policía del municipio de la Calera.

### Habitat

El limbo jurídico y los vacíos de la legislación vigente, sumado a la definición del territorio como zona de reserva forestal posterior a la existencia de asentamientos humanos en el mismo, han generado un conflicto en el uso del suelo entre lo normado y lo actuado. La construcción ilegal en el espacio público, el uso inadecuado de recursos naturales como la invasión de rondas de quebradas y río, no contar con ninguna infraestructura que permita desarrollar actividades comunitarias, (no hay centro comunal, ni centro educativo).

### Movilidad

La falta de transporte público que comunique a la vereda con el resto de la ciudad, el deficiente estado de las vías impide el acceso a servicios de salud, el ingreso o salida de alimentos de la vereda y la falta participación social de la comunidad. Además de las

consecuentes restricciones para la inversión en lo agropecuario, eco turístico y el desarrollo social.”


### **Prestación de servicios sociales:**

En la vereda El Verjón, la ausencia de la prestación del servicio de recolección de residuos sólidos ha hecho que se generen depósitos a cielo abierto, y no contar con un abastecimiento permanente de agua potable, lo cual ha aumentado la morbilidad asociada con las infecciones respiratorias agudas, IRA y patologías gastrointestinales, que se relacionan directamente con las condiciones de saneamiento ambiental básico

### **Contaminación ambiental**

Se define como las condiciones de saneamiento ambiental básico, contaminación del agua, aguas mal tratadas, malos hábitos, inadecuada disposición de desechos, manipulación de alimentos,

## **FASE 6: CONSOLIDACION DE LA INFORMACION (LECTURA DE REALIDADES)**



## Matriz de consolidación Lectura de realidades territorio el Verjón

DERECHOS ASOCIADOS Y VULNERADOS	NUCLEO PROBLEMÁTICO	PROBLEMÁTICAS	CAUSAS	CONSECUENCIAS	RESPUESTA ACTUAL COMUNITARIA	RESPUESTA ACTUAL INSTITUCIONAL	POSIBLE RESPUESTA INTEGRAL	TIEMPO			RESPONSABLES
								C	M	L	
Justicia Seguridad Educación Seguridad Económica Trabajo Recreación Ambiente Sano Libre Desarrollo Salud	INSEGURIDAD	EXPENDIO Y CONSUMA DE SPA Y BEBIDAS ALCOHOLICAS	Prácticas culturales de inicio temprano de consumo de alcohol y cigarrillo  Ausencia de espacios recreativos y de participación  Manejo inadecuado del tiempo libre  Falta de oportunidades para su proyecto de vida  Falta de comunicación entre padres e hijos y orientación a padres y madres.  Permisividad e impunidad por parte de la justicia	Violencia intrafamiliar, maltrato infantil, abuso, descuido y negligencia, abuso sexual,  Violencia entre jóvenes, violencia entre vecinos  El bajo nivel educativo impacta en la calidad de vida y reproduce la pobreza en las familias de generación en generación		Prevención Al Consumo SPA FDL Alcaldía de Chapinero, Atención A Jóvenes - ICBF, Prevención Al Consumo De SPA SLIS. Formulación Para La Prevención Del Consumo De SPA, Cátedra De DDHH - Dile, Proyecto de reactivación de Los Frentes De Seguridad		x			JÓVENES Y ADULTOS (CONSUMIDORES Y EXPENDEDORES). RESIDENTES PADRES DE FAMILIA POLICÍA NACIONAL SDIS - SECRETARIA DISTRITAL DE INTEGRACIÓN SOCIAL ICBF INSTITUCIONES EDUCATIVAS FISCALÍA GENERAL DE LA NACIÓN. ALCALDIA LOCAL DE CHAPINERO SIJIN DIJIN SDG

		PANDILLISMO, ATRACOS- HURTOS	<p>Desempleo, falta de recursos económicos dignos</p> <p>Falta de espacios y programas de capacitación que sirvan para emplear el tiempo libre</p> <p>Desintegración familiar y del tejido social.</p> <p>Desconfianza en la eficacia y eficiencia en la gestión de las autoridades del sector público y de seguridad.</p>	<p>Problemas de convivencia al interior de la comunidad.</p> <p>Aumento de percepción de inseguridad en el sector.</p> <p>.</p>		Reactivación de los Frentes de Seguridad				
			ROBO DE SEMOVIENTES	<p>Desempleo, falta de recursos económicos dignos</p> <p>Falta de espacios y programas de capacitación que sirvan para emplear el tiempo libre</p> <p>Desintegración familiar y del tejido social.</p> <p>Desconfianza en la eficacia y eficiencia en la gestión de las autoridades del sector público y de seguridad.</p>	<p>Problemas de convivencia al interior de la comunidad.</p> <p>Aumento de percepción de inseguridad en el sector.</p>					



		NO HAY CULTURA DE MANEJO ADECUADO DE RESIDUOS SÓLIDOS.	<p>Residentes no sacan la basura en el horario del carro de las basuras</p> <p>Botaderos de material de construcción en diferentes zonas del territorio</p>	<p>Taponamiento de las alcantarillas por deslizamientos de basuras.</p> <p>Mala imagen del entorno.</p> <p>Los perros se agrupan y rompen las bolsas de basura</p>	<p>Control de plagas en el manejo del ecosistema</p> <p>Divulgación y comunicación constante sobre el itinerario del carro de las basuras</p>	<p>Jornadas De Información Horarios Y Frecuencias De Recolección Y Operativos De Seguimiento, Secretaria de Hábitat, Aseo Capital Educación Ambiental desde el CLEA, PRAES - DILE,</p>				
	<p>INSERTIDUMBRE POR LA DEFINICION DE LA COTA DE LOS CERROS ORIENTALES POR LA CUAL SE DETERMINAN LAS ZONAS DE RESERVA AMBIENTAL Y LAS ZONAS DE CONSTRUCCION LEGAL EN LA UP 90, A CAUSA DEL PROCESO JUDICIAL QUE SE LLEVA A CABO EN LA CORTE SUPREMA DE JUSTICIA</p>	<p>Proceso judicial en el consejo de estado, que definirá la cota de los cerros orientales.</p> <p>La voluntad política y la falta de procesos comunitarios entre las entidades encargadas del tema y los residentes.</p> <p>Injerencia de los intereses económicos de empresas constructoras.</p>	<p>No han inversión en el sector para: arreglo de vías, instalación servicios públicos domiciliarios, construcción de equipamientos etc.</p> <p>Afectación de la calidad de vida los habitantes del sector.</p>	<p>Solicitud de asesoría para procesos de legalización y titulación.</p> <p>Solicitud de inclusión en las jornadas de titulación de la SDHT, para el 2011,</p>						

		DEFICIT DE ALUMBRADO PUBLICO EN LA CARRETERA PRINCIPAL	Falta de inversión territorial de los sectores encargados por la no legalización del sector	Afectación de la calidad de vida los habitantes del sector.  Se incrementa la inseguridad en la zona							CONSEJO DE ESTADO, PROPIETARIOS DE LOS PREDIOS RESIDENTES DEL SECTOR SDHT SDP SDA. CAR ALCALDÍA LOCAL DE CHAPINERO CAJA DE VIVIENDA POPULAR
Justicia Participación Ambiente Sano Información, comunicación y conocimiento Participación Salud		VIA SIN PAVIMENTAR	Falta de inversión territorial de los sectores encargados por la no legalización del sector	Afecta en la calidad de vida de los habitantes.	Actualmente se trabaja en la pavimentación de la carretera principal						EAB ACUEDUCTO COMUNITARIO DE VILLA DEL CERRO RESIDENTES. ALCALDÍA LOCAL COMO ASESOR. SDHT PROCESO LEGALIZACIÓN. UAESP



<p>Participación Seguridad Información, comunicación y conocimiento Salud</p>		<p>NO HAY CONTROL DEL CONSUMO DE ALCOHOL Y LA CONDUCCIÓN POR LAS VÍAS DE LA VEREDA</p>	<p>Falta de control comunitario frente a los conductores embriagados</p> <p>Adecuación de vías para extender la ruta de transporte.</p>	<p>Limitación de la gobernabilidad</p> <p>Imposibilidad de implementar programas y proyectos de mejora de calidad de vida y de aumento de patrimonio ambiental.</p> <p>Deterioro y detrimento del espacio público y recursos naturales vitales: Hídricos.</p> <p>Dificultades para la movilidad y la comunicación de sus habitantes con el resto de la localidad y la ciudad.</p>	<p>Actualmente se trabaja en la pavimentación de la carretera principal</p>						
<p>Vivienda Participación Información, comunicación y conocimiento Justicia Seguridad Seguridad Económica</p>		<p>NO HAY SEGUIMIENTO Y CONTROL A LAS TARIFAS DE TRANSPORTE PUBLICO</p>	<p>Adecuación de vías para extender la ruta de transporte.</p>	<p>Limitación de la gobernabilidad</p> <p>Imposibilidad de implementar programas y proyectos de mejora de calidad de vida y de aumento de patrimonio ambiental.</p> <p>Deterioro y detrimento del espacio público y recursos naturales vitales: Hídricos.</p> <p>Dificultades para la movilidad y la comunicación de sus habitantes con el resto de la localidad y la ciudad.</p>	<p>Actualmente se trabaja en la pavimentación de la carretera principal</p>						

		NO HAY TRANSPORTE	<p>Adecuación de vías para extender la ruta de transporte.</p>	<p>Limitación de la gobernabilidad</p> <p>Imposibilidad de implementar programas y proyectos de mejora de calidad de vida y de aumento de patrimonio ambiental.</p> <p>Deterioro y detrimento del espacio público y recursos naturales vitales: Hídricos.</p> <p>Dificultades para la movilidad y la comunicación de sus habitantes con el resto de la localidad y la ciudad.</p>	Actualmente se trabaja en la pavimentación de la carretera principal						
<p>Participación Cultura Recreación Información, comunicación y conocimiento Justicia Seguridad Económica</p>	DEFICIT EN LA PRESTACIÓN DE SERVICIOS SOCIALES	NO HAY COLEGIO EN LA VEREDA Y NO HAY CUPO SUFICIENTE	<p>Analfabetismo en adultos, y personas mayores</p> <p>- Inadecuada infraestructura del colegio.</p> <p>- Carencia a libros de consulta, falta de acceso a programas de educación superior (ausencia de alternativas para acceder a la educación tecnológica y superior).</p> <p>Insuficiente motivación para permanecer en el sistema educativo.</p>	El bajo nivel educativo impacta en la calidad de vida y reproduce la pobreza en las familias de generación en generación.						x	<p>PERSONAS MAYORES, JÓVENES, MADRES GESTANTES Y LACTANTES, NIÑOS Y NIÑAS EN CONDICIÓN DE DISCAPACIDAD.</p> <p>SDIS ALCALDÍA LOCAL DE CHAPINERO ICBF ONG`S COMUNITARIAS SENA IDRD UNIVERSIDADES DE LA LOCALIDAD</p>



<p>Salud Justicia Participación Ambiente Sano Información, comunicación y conocimiento</p>	<p>PRODUCTIVIDAD</p>	<p>NO HAY ATENCIÓN A LA POBLACIÓN ADULTA MAYOR</p>	<p>Poco sentido Histórico de reconocimiento y pertenencia por parte de la administración Local y Distrital</p> <p>Institucionalmente, las condiciones de vida apuntan a una baja calidad de la misma</p>	<p>Los abuelos asumen las responsabilidades de los padres</p> <p>Mas miseria en el sector</p>				<p>X</p>		<p>X</p>	<p>SECRETARÍA DE DESARROLLO ECONÓMICO L DE CHAPINERO ALCALDÍA LOCAL CHAPINERO</p>
<p>Seguridad Educación Seguridad Económica Recreación Ambiente Sano Libre Desarrollo Salud</p>		<p>NO HAY UN CENTRO DE ATENCIÓN EN SALUD</p>	<p>IPS primarias fuera del territorio.</p> <ul style="list-style-type: none"> <li>- Barreras geográficas.</li> <li>- Información insuficiente en cuanto a los servicios de salud.</li> <li>- Limitaciones jurídicas para destinar recursos en infraestructura de prestación de servicios de salud.</li> </ul> <p>La UBA no viene mensualmente</p>	<p>No existe una conexión urbano – regional que permita acceder a los servicios.</p>				<p>X</p>			<p>SDIS ALCALDÍA LOCAL DE CHAPINERO ONG'S COMUNITARIAS</p>

Seguridad Educación Seguridad Económica Recreación Ambiente Sano Libre Desarrollo Salud		NO HAY SALÓN COMUNAL						x	x		SDIS ALCALDÍA LOCAL DE CHAPINERO ONG`S COMUNITARIAS SENA, IDEPAC ASOJUNTAS



