ACTUALIZACIÓN CARACTERIZACION SERVICIO ÁMBITO FAMILIAR

YENY ANDREA ARIAS RODRIGUEZ
PROFESIONAL PSICOSOCIAL

LOCALIDAD BARRIOS UNIDOS
BOGOTA, DICIEMBRE 2013

INTRODUCCIÓN

El siguiente documento presenta las características poblacionales de los grupos pertenecientes al Servicio de Ámbito Familiar los cuales son : madres gestantes 38 y niños y niñas de primera infancia 125 pertenecientes a los grupos de SAIPIAF San Fernando I, II, III , La Libertad, Simón Bolívar I, II , Gaitán, de la UPZ 12 doce de octubre, Rio Negro de la UPZ andes , Siete de Agosto y alcázares de la UPZ de alcázares pertenecientes a la localidad de Barrios Unidos. Con una muestra total de 163 familias. En cuanto a la localidad de Teusaquillo se aplicaron 10 instrumentos divididos 4 madres gestantes y 6 de niños y niñas de primera infancia, para una muestra 10 familias. Por consiguiente la muestra general es de 173 familias. En lo referente a la caracterización se utilizó como insumos el instrumento o encuesta suministrado por la secretaria de integración Social de nivel central y la lectura de realidades que se realizó en los grupos mencionados anteriormente.

Por consiguiente se realiza un análisis de los insumos y en última instancia se elaboran las conclusiones y recomendaciones a partir de los resultados obtenidos en la ejecución de este estudio, a fin de ser tenidas en cuenta para futuras acciones en pro del mejoramiento de las condiciones de vida de la comunidad asistente al servicio considerada esta como una muestra que refleja las particularidades del sector.

OBJETIVO GENERAL

- ✓ Realizar un proceso de caracterización de la población beneficiaria del proyecto 735 del Servicio de Ámbito Familiar, con el fin de identificar necesidades, particularidades de las familias, fortalezas e interés encaminadas a incidir y fortalecer el desarrollo de los niños y niñas de la localidad de Barrios Unidos.

OBJETIVOS ESPECIFICOS

- ✓ Elaborar un documento de caracterización donde se reflejen las necesidades más apremiantes de los participantes del Servicio de Ámbito Familiar, con el fin de encaminar procesos de Inclusión Social donde se propenda la restitución de sus derechos en pro del bienestar común.

- ✓ Establecer algunas variables estadísticas de la aplicación de los instrumentos diligenciados a los grupos participantes del Servicio de Ámbito Familiar con el propósito de conocer las características específicas de cada población según su territorio u UPZ que conlleve a proponer alternativas de solución y mejora al cuidado y crianza de los niños y niñas del servicio.

LOCALIDAD BARRIOS UNIDOS

UBICACIÓN Y ORGANIZACIÓN TERRITORIAL

La localidad de Barrios Unidos se ubica en el noroccidente de la ciudad y limita, al occidente, con la Avenida carrera 68, que la separa de la localidad de Engativá; al sur, con la calle 63, que la separa de la localidad de Teusaquillo; al norte con la calle 100, que la separa de la localidad Suba y, al riente, con la Avenida Caracas, que la separa de la localidad de Chapinero. Las unidades de Planeamiento Zonal - UPZ de la localidad son 4 alcázares, 12 de octubre, andes y parque salitre.

La UPZ Los Andes se ubica en el norte de la localidad,. Esta UPZ limita por el norte con la avenida España (calle 100), al oriente con la avenida Paseo de los Libertadores; al sur con la avenida Ciudad de Quito y la avenida Medellín (calle 80) y al occidente con la avenida Congreso Eucarístico (carrera 68).

La UPZ Doce de Octubre se localiza en la zona centro occidental de la localidad de Barrios Unidos.. Limita por el norte con la avenida Medellín (calle 80); al oriente con la avenida Ciudad de Quito (carrera 30) y al occidente con la avenida Congreso Eucarístico (carrera 68).

La UPZ Los Alcázares se localiza al suroriente de la localidad de Barrios Unidos, esta localidad. Esta UPZ limita por el norte con la avenida Ciudad de Quito; al oriente con la avenida Caracas y la avenida Paseo de Los Libertadores; al sur con la avenida José Celestino Mutis (calle 63) y al occidente con la avenida Congreso Eucarístico (carrera 68).

La UPZ Parque El Salitre se localiza al suroccidente de la localidad de Barrios Unidos, La mayor superficie de esta UPZ (134 ha) está conformada por áreas protegidas que corresponden a las zonas verdes y parques que allí se ubican: El salitre, Los Novios y el Centro de Alto Rendimiento Deportivo. Esta UPZ limita al norte con la futura avenida El Salitre (calle 66); al oriente con la avenida Ciudad de Quito (carrera 30); al sur con la avenida José Celestino Mutis (calle 63) y al occidente con la avenida Congreso Eucarístico (carrera 68).

ECONOMIA:

En diversas áreas de la localidad se encuentra: elaboración de muebles, litografías, almacenes de compra y venta de repuestos para automóvil y almacenes de calzado. En los barrios Gaitán y 12 de Octubre, sobre la carrera 30 entre calles 70 y 78, se encuentra una alta concentración de industrias manufactureras de muebles y artículos de decoración interior. En la carrera 38 hay gran variedad de artesanías y muebles de buena calidad. Los barrios Colombia, San Fernando y Río Negro tienen una intensa producción microindustria: manufacturas, laboratorios, carpinterías, talleres metalmecánicos. Los barrios

Siete de Agosto, Benjamín Herrera y La Paz son centro distrital de aprovisionamiento de autopartes y de talleres mecánicos, en el primero, además, se realiza la Gran Feria de la Marroquinería y el Cuero.

UTILIZACION DEL TIEMPO LIBRE

Es una localidad con diversidad de sitios para utilización del tiempo libre algunos de ellos son:
Cinemas: Metrópolis, Cine Mark, y Múltiplex Iserra 100
Museos: Museo de los Niños, carrera 48 N° 63-97, tel. 2257587-2255258
Plaza de los Artesanos: transversal 48 N° 63 A-52, tel. 2845768. Es un recinto ferial construido por Artesanías de Colombia S.A. con una extensión de 37.000 m2. Cuenta con diferentes áreas para la realización de ferias, exposiciones, seminarios, reuniones de negocios, talleres, desfiles, conciertos, así como reuniones sociales, entre otros.
Centro de Alto Rendimiento, Coldeportes: calle 63 N° 47-06, tel. 3116970. Alquila distintos escenarios deportivos: cinco clases de canchas de fútbol, pista atlética con ocho carriles, gimnasio, ping (bicicleta estática), zonas húmedas, piscina olímpica, tenis de mesa, tenis de campo, tiro con arco, baloncesto y voleibol, terraza de eventos, coliseo múltiple. Allí también funciona la Fundación para Ayuda al Deporte, que presta servicios a la comunidad, hace el mantenimiento de los escenarios deportivos y promueve los deportes en general.
Cursos especiales: vacacional de triatlón, natación, atletismo y ciclismo; para jóvenes de 9 a 18 años. Requisito: dominio de la natación, incluye refrigerio, almuerzo y uniforme. Vacaciones deportivas: incluye además de las anteriores disciplinas, gimnasia, judo, gimnasia rítmica, expresión corporal, bailes modernos y danzas.
Cici Aquapark: atracciones: piscina con olas, piscina con figuras, jacuzzi gigante, zona infantil con 10 toboganes y rodaderos, dos toboganes de alto impacto, un tobogán rodadero de alta velocidad, un tobogán en forma de caracol, un tobogán de choque, dos toboganes familiares de 86 metros de cada uno. Diez mesas de ping-pong. 16
Palacio de los Deportes/Modelo: calle 63 carrera 38 A. Ubicado en el extremo oriental del parque El Lago, es uno de los últimos escenarios distritales construidos para la difusión de deportes masivos, que por sus características se ha convertido en el lugar ideal para la realización de conciertos musicales, espectáculos y concentraciones masivas.
Salitre Mágico: atracciones infantiles. Niños desde caminadores hasta 1,40 m: convoy, crasy plane, circus río grande, mini jet, marine bay, speed way, jumping star, samba Ballón, family swinger, mini rueda, laberinto infantil, gusano loco, montaña rusa para niños, inflables. Seis atracciones de alto impacto, estatura mínima de 1,40 m: apocalipsis, barca pirata, montaña rusa, pulpo, centro, musik center. Tres atracciones familiares (sin restricción de estatura) carrusel, rueda millenium, palacio de cristal.
Parque Benjamín Herrera, ring de boxeo.
Parque El Lago o de Los Novios / Modelo: (calle 63 carreras 38 A). Lugar privilegiado para la realización de actividades recreativas, como correr, montar en

lancha, caminar, espacio adecuado para realizar asados. Área de cinco hectáreas, dos lagos, 19 cabañas para asados, zona de alimentación, un tren con tres vagones donde se puede encontrar comidas rápidas, zona especial de parqueadero con capacidad para 127 vehículos, tres puntos con baños públicos,. El parque cuenta además con un lote del equipo Santa Fe para prácticas de fútbol, así como pistas profesionales para practicar motocross y bicicross. Cualquier ayuda e información se obtiene por medio de cinco 17 orientadores dentro del área. Pista de trote y senderos: cuenta con una serie de senderos propios para la práctica del atletismo a campo traviesa, que bordean el
Perímetro interior, con una longitud de 1,5 km.
Parque El Salitre: Cr 60 63-65 acceso por la carrera 48. Ofrece escuelas de formación deportiva en las disciplinas antes mencionadas, en diversos horarios entre semana y fines de semana, además de cursos vacacionales en mitad y fin de año. Cuenta también con una liga de tiro, plaza de banderas, cancha de tenis, palíndromo, cancha de jockey, ciclorruta, servicio de baños públicos, área de alimentos y parqueadero.
Piscina de la Cruz Roja: carrera 48 N° 63 C-51, tel. 5401909-2310115-6609396-609398. La Cruz Roja, seccional Cundinamarca, le ofrece en su Centro de Iniciación Deportiva los siguientes servicios: natación: adaptación, principiante, principiante avanzado, intermedio, intermedio, avanzado, nadador, nadador avanzado y salvamento acuático.

CARACTERIZACIÓN SERVICIO DE ÁMBITO FAMILIAR 735

Instrumento:
Para la recolección de la información se utilizó del instrumento proporcionada por la Secretaria de Integración Social del Distrito, lectura de realidades

Programa Estadístico de Procesamiento de Datos:
Se utilizó Tablas y Gráficos Dinámicas de Excel.

Muestra:
Se aplicó el instrumento de la siguiente manera madres gestantes 38 instrumentos, niños y niñas de primera infancia 125, de las UPZ doce de octubre, andes y alcázares de la localidad de Barrios Unidos
En cuanto la localidad de Teusaquillo se aplicó 10 instrumentos 4 de madres gestantes y 6 de niños y niñas de primera Infancia

Descripción de la población:

Población perteneciente a la Localidad de Barrios Unidos de estratos 3 niveles 1,2 y 3 de SISBEN.

ANALISIS DE LA INFORMACIÓN
DATOS GENERALES

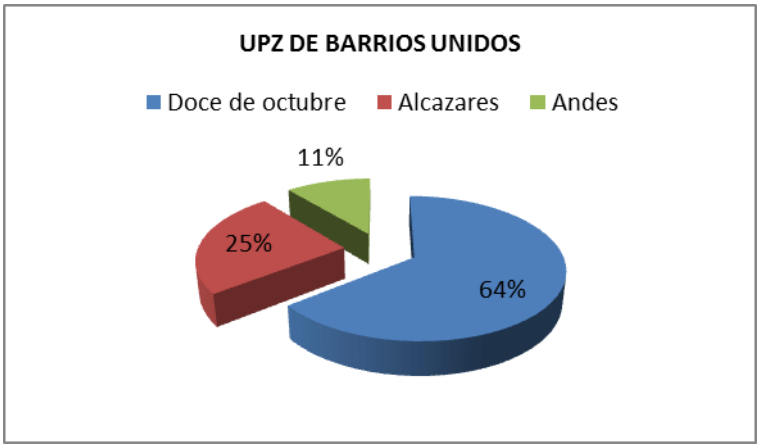

Fuente: Instrumento

A partir de la gráfica se pude observar que el servicio de Ámbito Familiar, tiene mayor cobertura en la UPZ Doce de octubre, teniendo en cuenta que sus barrios son los lugares de mayores inquilinatos, se concentra la mayor cantidad de gestantes y niños de primera infancia. Mientras que en la UPZ de Andes no se tiene mucha cobertura por ser un lugar de mayor comercio, industria y una estratificación cuatro.

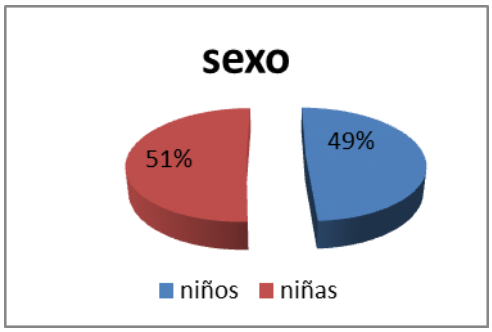

Fuente: Instrumento

Según la gráfica se observa que el Servicio de Ámbito familiar tiene mayor asistencia de niñas con un 51% mientras que hay menos niños con un 49%

EDAD DE LA POBLACION

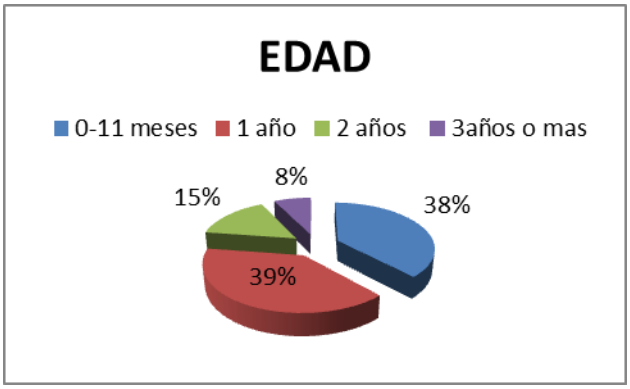

Fuente instrumento

Podemos observar que la mayor población de primera infancia que se atiende en el servicio son los niños de 0 meses hasta 23 meses con un 39% y 38% lo que permite concluir que es la atapa en que más comparten con sus madres y/o cuidadores en el hogar.

VARIABLE FAMILIAR

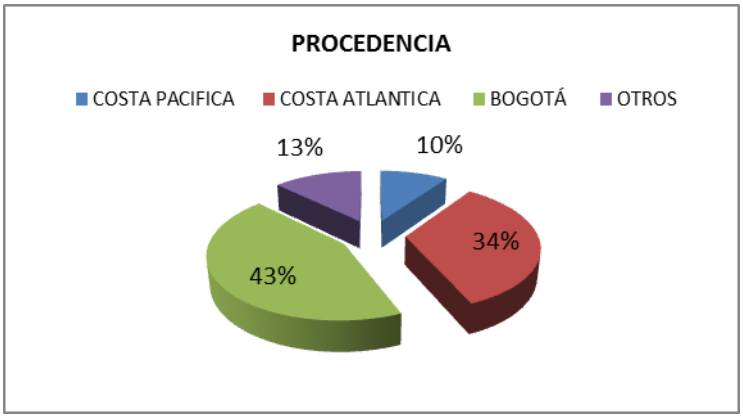

Fuente instrumento

La gráfica No 3 nos permite concluir que las familias pertenecientes al servicio. Son en un 43% de Bogotá. Aunque un 34% de ellas pertenecen a la costa atlántica lo que implica una alta presencia de familias costeñas en nuestra localidad y servicio que ameritan acciones pedagógicas adecuadas al nivel cultural de estas familias.

PERSONAS O FAMILIARES CON DISCAPACIDAD

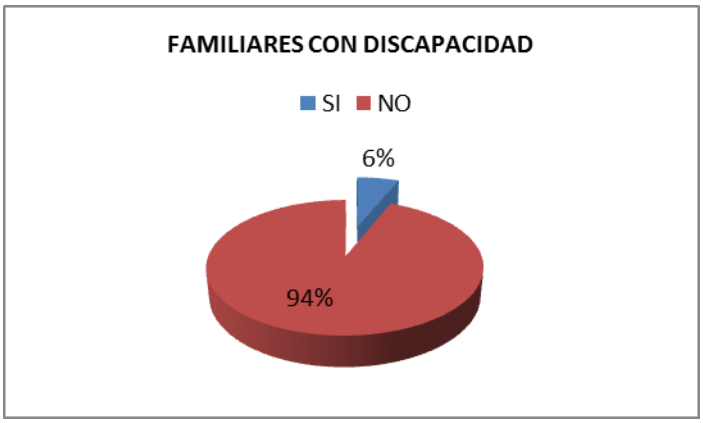

Fuente instrumento

El instrumento aplicado a las familias de DIPIAF permitió identificar que un hay 6% de personas en las familia con alguna discapacidad muchos de ellos son los niños que están en el servicio los cuales presentan discapacidad cognitiva o múltiple y física. En relación a sus cuidadores o familiares tiene discapacidades físicas que ameritan una atención incluyente y especial para poder ser integral

EDAD DE LOS PADRES

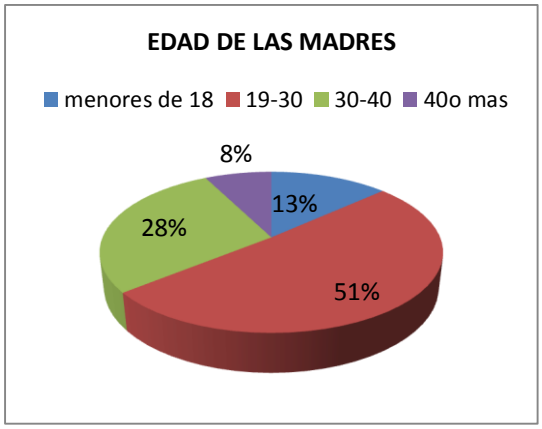

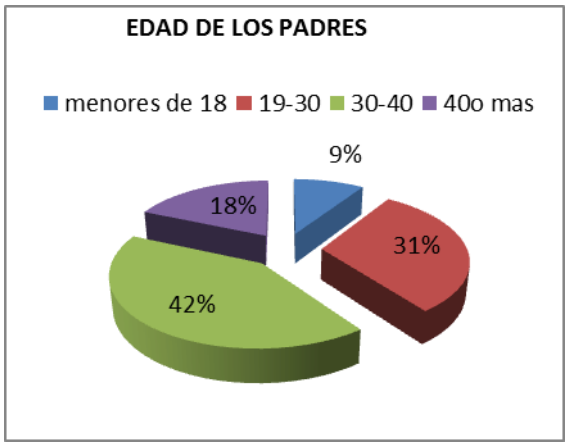

Fuente instrumento

Se realizaron dos gráficas para identificar que la mayoría de las madres encuestadas tienen una edad entre los 19 y 30 años con un 51% y los padres entre 30 y 40 años se han identificado parejas con espacios de edad largos que ameritan ser visualizados. De igual manera hay un 13% de madres adolescentes que amerita revisar con las instituciones locales especialmente las de salud y educativas, para replantear las acciones de prevención

TIPO DE FAMILIA

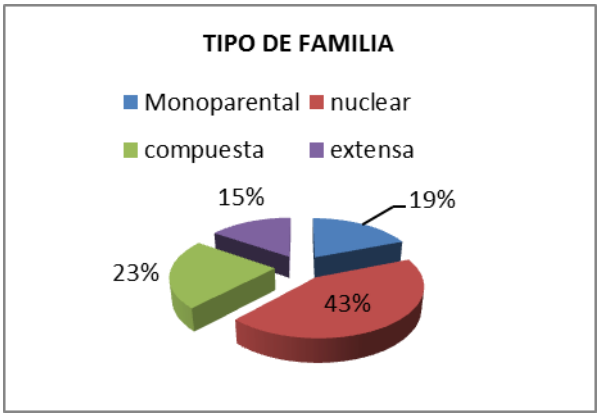

Fuente instrumento

La grafica nos permite observar que un 43% de las familias encuestadas son nucleares, y un 15% son extensas pero no identificadas en su totalidad como padres y demás familiares, si no como mamá y demás familia y al relacionar con el

19% de familias monoparentales. Permite concluir que la madre es la encargada de todo el cuidado, desarrollo, sostenimiento y crianza de los niños y niñas.

REDES FAMILIARES

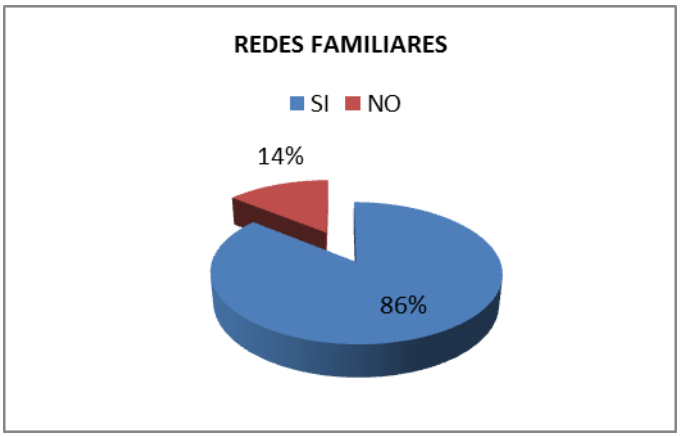

Fuente instrumento

La gráfica permite visualizar que el 86% de las familias cuenta con el apoyo de algún miembro de su familia. Como se menciono anteriormente las mamás del servicio tienen apoyo afectivo y económico más de sus familias que del progenitor de sus hijos

VARIABLE ECONÓMICA

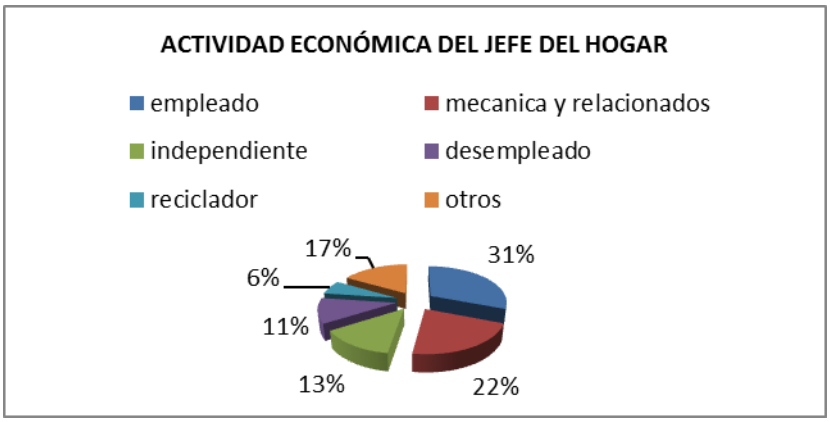

Fuente instrumento

Dentro de la actividad ocupacional de los participantes se puede concluir que el jefe del hogar en un 22% trabaja en actividad de mecánica, labor que no es muy estable por consiguiente los ingresos de la familia no son fijos. También se observa como una labor general en esta localidad por la gran presencia de talleres.

SEGURIDAD SOCIAL EN SALUD

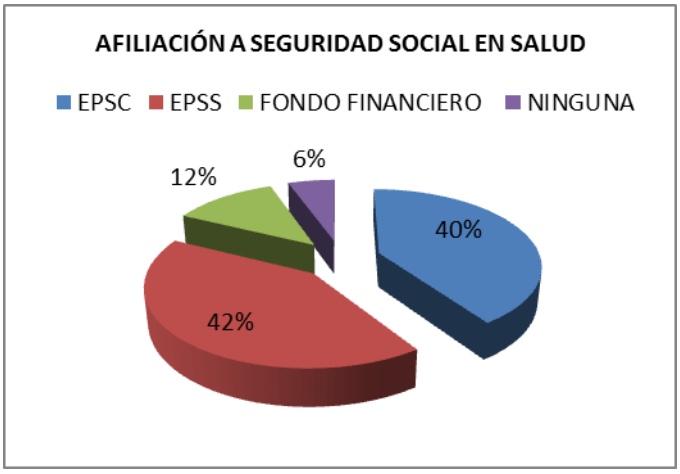

Fuente instrumento

La encuesta y la lectura de realidades permitieron identificar la atención de salud como uno de los derechos más vulnerados en este año. Las familias encuestadas tienen afiliación al régimen subsidiado en un 42%, pero la atención oportuna es mínima por la normatividad y tramitología para acceder a los servicios. De igual manera se observó que un 6% de familias no tiene seguridad social en salud por demora en la encuesta del sisben, tramitología y deudas con las EPSC

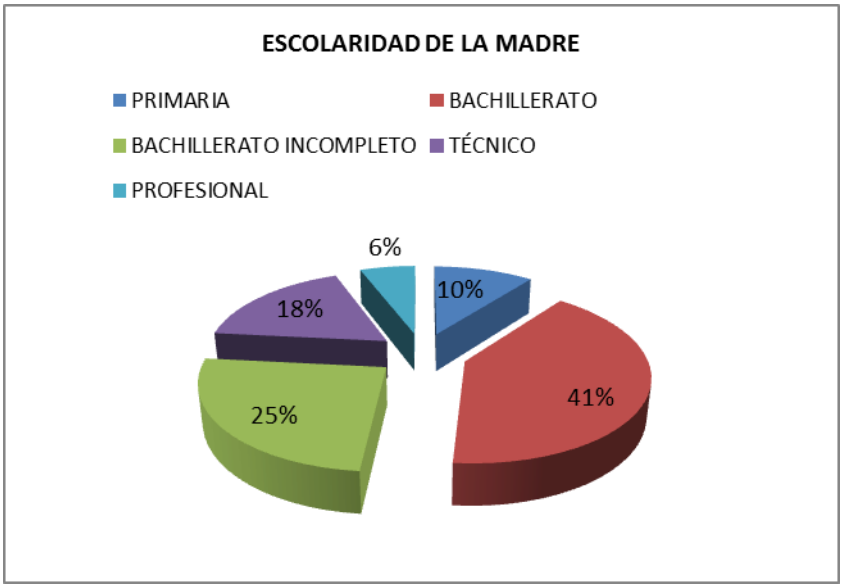

Fuente instrumento y lectura de realidades

El cuadro permite observar que el 41% de las madres son bachilleres y un 25% no culminaron sus estudios o estan estudiando. Situación que al ser identificada permitio que hicieramos contacto con la casa de igualdad para referenciar las

madres y o cuidadores que querian validar su bachillerato y en menor proporcion se observa un 6% de madres que estan estudiando una carrera profesional o ya fueron graduadas

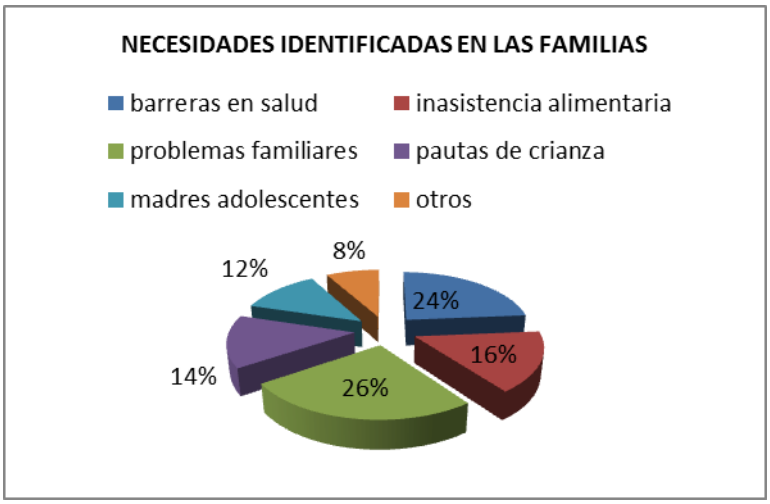

Fuente instrumento

Las familias encuestadas manifestaron interés en recibir orientación psicosocial en un 26% en problemas familiares como relaciones con la pareja, separación, relación con los hermanos de los niños y niñas del servicio entre otros y un 24% en orientación por barreras de acceso en la atención en salud.

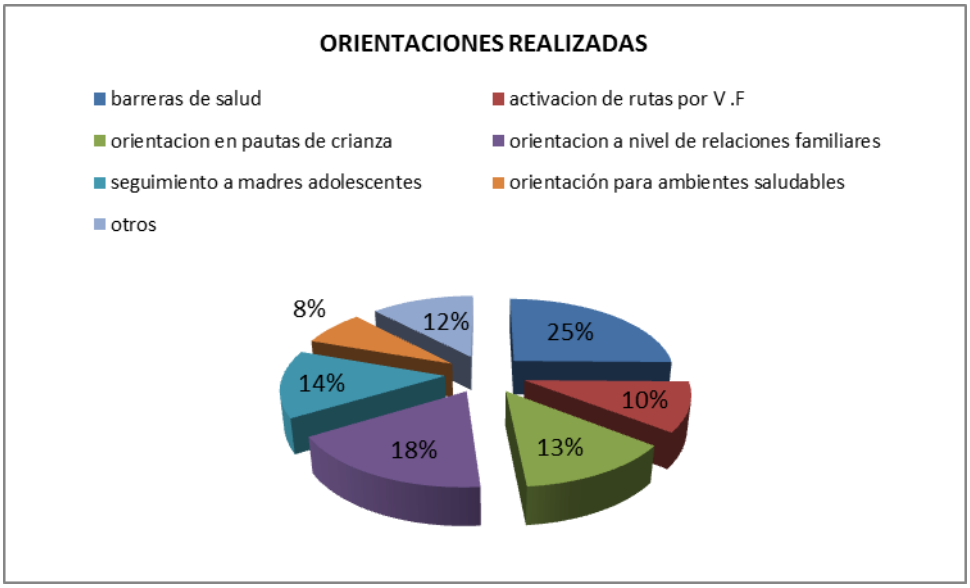

Fuente Instrumento y lectura de realidades

Como se puede observar en al gráfica los temas en los cuales se dio mayor orientación a las familias con un 25% es en barreras de acceso en al atención en salud, proceso donde se informo a las familias la ruta para afiliación , atención y agilización de tramites .

En menor proporción se encontro el seguimiento a familias por ambientes seguros y adecuados con un 6% ya que es evidente que por las actividades económicas y condiciones habitacionales los niños y niñas viven en hacinamiento y en condiciones económicas por mejorar. Situación que se referencio al Hospital Chapinero para el seguimiento pertinente.

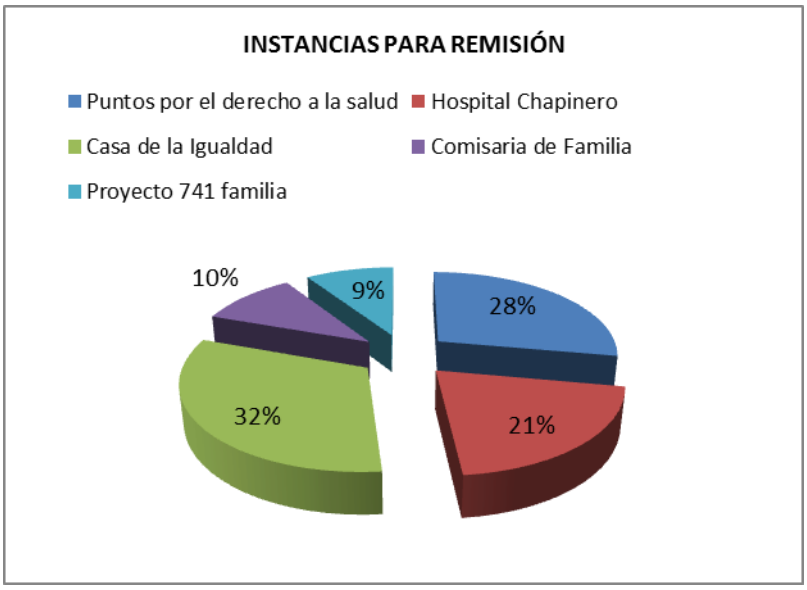

Fuente Instrumento y lectura de realidades

La gráfica permite observar que el lugar de mayor remisión fue la casa de la igualdad con un 32% teniendo encuenta que alli prestan servicios para validación, orientación psicológica para la familia y orientación juridica. En menor proporción se encuentra el proyecto 741 de familias con un 6% ya que alli se referenciaron casos de negligencia y/o violencia intrafamiliar.

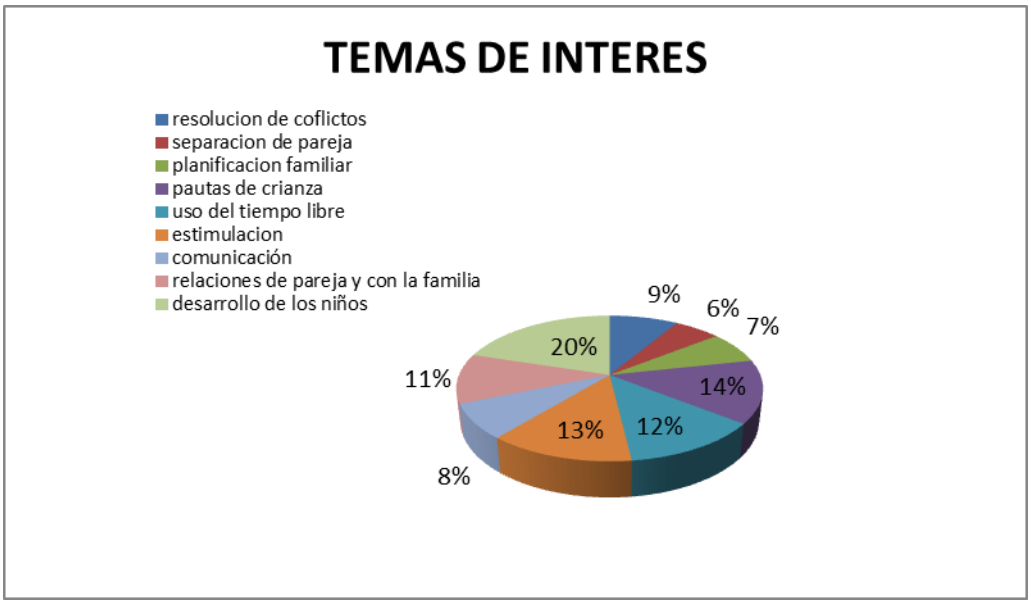

Fuente Instrumento y lectura de realidades

Se puede concluir según la gráfica y la lectura de realidades que el tema de mayor interés para las personas de DIPIAF es desarrollo de los niños con un 20% y en menor proporción manejo separaciones

CARTOGRAFIA SOCIAL

Objetivo

Realizar la cartografía con los grupos de Ámbito Familiar de la UPZ de 12 de octubre, Con el fin de identificar problemáticas, espacios y población que necesitan intervención por parte el estado.

MUESTRA: 50 Personas

GRUPOS: San Fernando 1, 2, 3, La Libertad, Gaitán , Siete de Agosto, Simón Bolívar

Metodología:

Se hace grupos para que ubiquen diferentes aspectos de la localidad, en un mapa en el cuál identifican inicialmente los límites y UPZ de la localidad de Barrios Unidos.

Posteriormente se realizan unas convenciones para la ubicación de los espacios y lugares que conocen según las preguntas de cada grupo.

Por último se hace una retroalimentación de cada mapa y las personas opinan y aportan al análisis de cada situación y mapa.

Conclusiones

De la cartografía realizada con los 7 grupos podemos concluir que las personas conocen su localidad, algunas los limites pero mi pocas su UPZ ni la importancia que esta tiene para la inversión local.

En cuanto a las instituciones identifican el hospital de Chapinero y sus puntos de atención, De igual manera las instituciones de salud Privadas como problemática manifestaron algunas dificultades con la oportunidad de las citas médicas y las barreras de acceso propio del sistema de salud. Por ello se sugiere la ubicación de una oficina de Puntos por el derecho a la salud para orientación y tramite de las dificultades anteriormente mencionadas.

Conocen la Comisaria de Familia, Registraduria, y en menor proporción el Dile y su función posiblemente por el cambio de nombre.

Conocen la casa de igualdad y en menor proporción la casa de la juventud y cultura y los servicios que estas ofrecen.

En lo referente a espacios de diversión y recreación para niños y adulto mayor identifican los parques de la localidad, la secretaria de integración social como

espacio para el adulto mayor y el salón comunal de San Fernando los otros espacios comunales no han observado actividades para el adulto mayor. Como aspectos a mejorar consideran que falta instituciones de cursos para los niños en artes o deportes que cubran la demanda que hay y sea asequible para las familias. Y permanezca en el tiempo.

A nivel de instituciones educativas conocen los colegios y oferta institucional. Como problemática manifestaron todos los grupos preocupación por la inseguridad y convivencia de los colegios existe mucha venta de SPA, delincuencia, consumo de bebidas alcohólicas al interior de los colegios y falta de policía en estos espacios así como mucha incredulidad frente a la labor de esta institución.

Con relación a los lugares de protección y cuidado del adulto mayor, manifestaron que hay 3 ancianatos en la localidad no tienen claridad si actualmente están abiertos y son particulares. Manifestaron que hay bastante demanda de adulto mayor vulnerable en la localidad pero no hay instituciones públicas “ancianatos” donde puedan atenderlos.

Lugares donde identifican niños trabajadores informaron que en los semáforos., habitantes de calle manifestaron que en el caño y debajo de los puentes de la cll 68 y cll 72, así como consideran que los lugares más peligros son los anteriormente mencionados espacialmente después de las seis de la tarde y algunos parques como San Fernando, algunos puntos de prostitución oculta en los alcázares n al 17 con cll 63, o en la 17 con cll 67 y la zona de tolerancia que a aumentado mucho. También informaron que no hay instituciones del estado que atiendan personas consumidoras del SPA especialmente para rehabilitación

En cuanto a lugares donde observen población para el proyecto de LGTB informaron que no hay punto específico donde hayan visto esta población

Por último manifestaron algunos caos que pueden ser beneficiarios de los proyectos de la Secretaria de Integración Social como son: en la plaza del 7 de agosto observan mucho adulto mayor en condiciones de vulnerabilidad, al igual que una familia donde se presume hay maltrato el cual es en la cll 74ª No 62-51 señora Mónica Ramírez,

CONCLUSIONES

Un aspecto importante es la articulación institucional la cual ha permitido mejorar las condiciones de las familias a nivel emocional, educativo y de acceso a servicios en especial a espacios de orientación a nivel familiar con las intervenciones de la comisaria de familia, casa de igualdad y proyecto de familias que han brindado información a las madres y/o cuidadores que permiten una reflexión en torno a la vida familiar.

Otro aspecto importante es el acompañamiento de las docentes en las casas ya que identifican recursos de cada familia para desarrollar de forma permanente las capacidades de los niños y niñas del Servicio de Ámbito Familiar. Así mismo el seguimiento a las condiciones de salud y salubridad de las familias. Teniendo en cuenta que muchas de ellas presentaban barreras de acceso en la atención en salud como se observó en el análisis de la caracterización.

Por otra parte si observamos los resultados estadísticos presentados en la caracterización, lectura de realidades y cartografía se puede observar que las familias de DIPIAF han mejorado su situación familiar al tener una orientación y seguimiento permanente de todo un grupo interdisciplinario especialmente en el cuidado y desarrollo de los niños y niñas.

Es necesario revisar con las instituciones locales especialmente las de salud y educativas, las acciones de prevención de embarazos en adolescentes ya que es una problemática coyuntural que viene aumentando en grandes proporciones en la ciudad de Bogotá

En cuanto al servicio de Ámbito Familiar en las localidades de Teusaquillo y Barrios Unidos la población es muy flotante por los altísimos costos de arrendamiento y servicios públicos. En este sector las condiciones de fragilidad social no son tan críticas como en otras localidades de Bogotá. Sin embargo hay situaciones de inestabilidad laboral, deserción escolar o desescolarización, disfuncionalidad familiar y alta migración de familias de otras ciudades especialmente de la costa